
















# BESTANDSPLAN ZUM BEBAUUNGSPLAN NR. 9B 'MÜLLERKAMP'



## ZEICHENERKLÄRUNG

-  **WA** WOHNGEBIET
-  EHEMALIGER ERWERBSGARTENBAU
-  VERKEHRSFLÄCHE
-  VORHANDENE WEGE
-  ZÄUNE
-  FLÄCHE MIT WILDSTRÄUCHERN
-  **P** ÖFFENTLICHER PARKPLATZ
-  **St** STELLPLÄTZE
-  **TGa** TIEFGARAGEN
-  **Ga** GARAGEN
-  EIN- bzw. AUSFAHRT
-  KINDERSPIELPLATZ
-  HÖHENLINIEN
-  VORHANDENE BÄUME
-  GRENZE DES RÄUMLICHEN GELTUNGSBEREICHES DES BESTANDSPLANES