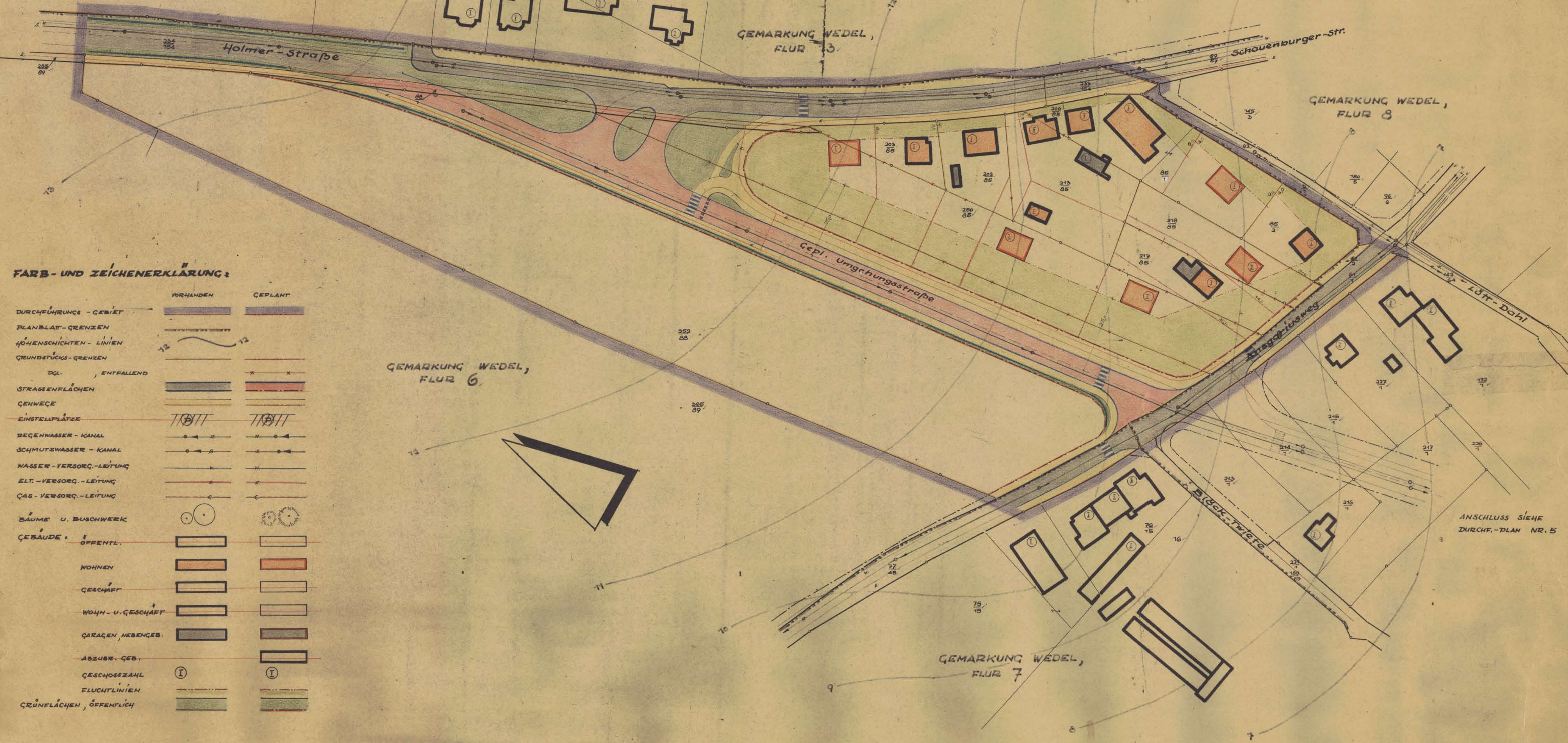
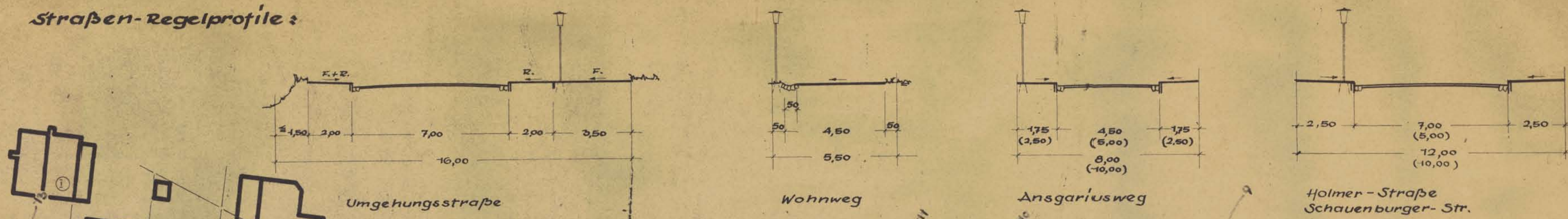


Straßen-Regelprofile:



FARB- UND ZEICHENERKLÄRUNG:

	VORHANDEN	GEPLANT
DURCHFÜHRUNGSGEBIET	[Symbol]	[Symbol]
PLANBLATTGRENZEN	[Symbol]	[Symbol]
HÖHENSCHICHTEN-LINIEN	[Symbol]	[Symbol]
GRUNDSTÜCKSGRENZEN	[Symbol]	[Symbol]
DGL. ENTFALLEND	[Symbol]	[Symbol]
STRASSENFLÄCHEN	[Symbol]	[Symbol]
GEHWEGE	[Symbol]	[Symbol]
EINSTELLPLÄTZE	[Symbol]	[Symbol]
REGENWASSER-KANAL	[Symbol]	[Symbol]
SCHMUTZWASSER-KANAL	[Symbol]	[Symbol]
WASSER-VERSORG.-LEITUNG	[Symbol]	[Symbol]
ELT.-VERSORG.-LEITUNG	[Symbol]	[Symbol]
GAZ-VERSORG.-LEITUNG	[Symbol]	[Symbol]
BÄUME U. BUSCHWERK	[Symbol]	[Symbol]
GEBAUDE		
ÖFFENTL.	[Symbol]	[Symbol]
WOHNEN	[Symbol]	[Symbol]
GESCHÄFT	[Symbol]	[Symbol]
WOHN- U. GESCHÄFT	[Symbol]	[Symbol]
GARAGEN, NEBENGEB.	[Symbol]	[Symbol]
ABZUBE-GEB.	[Symbol]	[Symbol]
GESCHOSZAHL	[Symbol]	[Symbol]
FLUCHTLINIEN	[Symbol]	[Symbol]
GRÜNLÄCHEN, ÖFFENTLICH	[Symbol]	[Symbol]

DIE DARSTELLUNG DES GEGENWÄRTIGEN ZUSTANDES SOWIE DIE DER FESTLEGUNGEN DER NEUEN STÄDTEBAULICHEN PLANUNG WERDEN ALS RICHTIG BESCHEINIGT.

DIESER PLAN IST GEM. § 2 ABS. 1 DES AUFBAUGESETZES VOM 21. 5. 1949 AM 7. 4. 1961 VON DER STADTVERRETUNG BESCHLOSSEN WORDEN.

GENEHMIGT!
GEM. ERKLASS VOM
GEM. ERKLASS IX 34d-343/64-09,52 VOM 27. 6. 1961
BIS 27. 6. 1961
Der Minister für Arbeit, Soziales und Vertriebs des Landes Schleswig-Holstein

DIESER PLAN HAT GEM. § 11 ABS. 2 DES AUFBAUGESETZES VOM 21. 5. 1949 IN DER ZEIT VOM 28. 6. 1961 BIS 27. 7. 1961 OFFENGELEGEN

DIESER PLAN IST GEM. § 11 ABS. 3 DES AUFBAUGESETZES VOM 21. 5. 1949 DURCH DIE STADTVERRETUNG AM 10. 1. 1961 RECHTSKRÄFTIG FESTGESTELLT WORDEN.

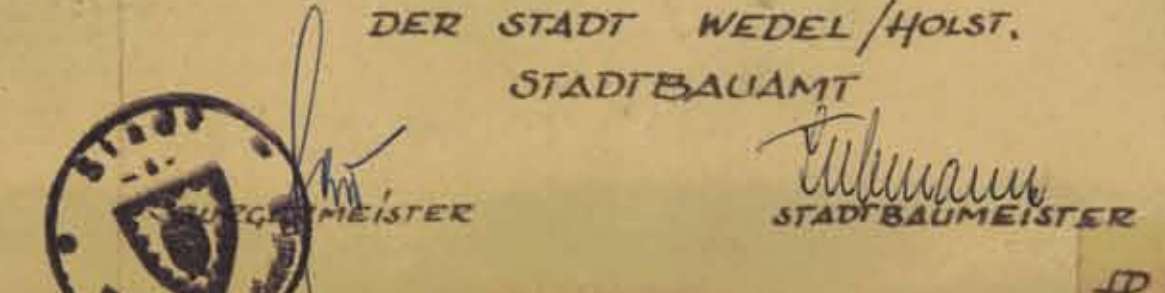
ENTWORFEN UND AUFGESTELLT NACH § 10 DES AUFBAUGESETZES VOM 21. 5. 1949 WEDEL / HOLST., DEN 10. JANUAR 1961.

DURCHFÜHRUNGSPLAN NR. 5/0
UMGEHUNGSSTRASSE IN WEDEL/H.
ABSCHNITT III.
FÜR DAS GEBIET ZWISCHEN ANSGARIUSWEG UND HOLMER STRASSE
M. 1:500



BÜRGERMEISTER

BÜRGERMEISTER



14