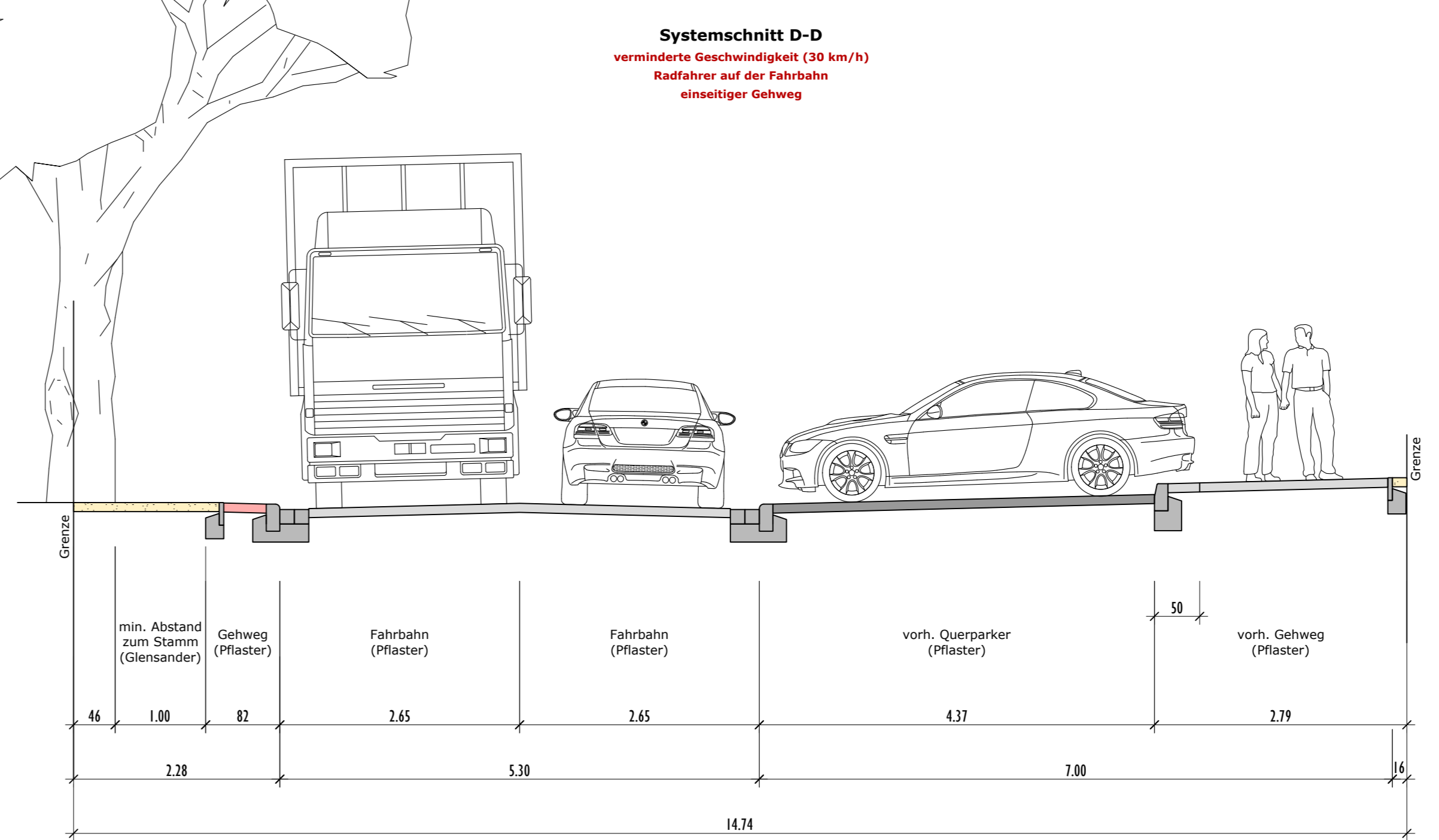
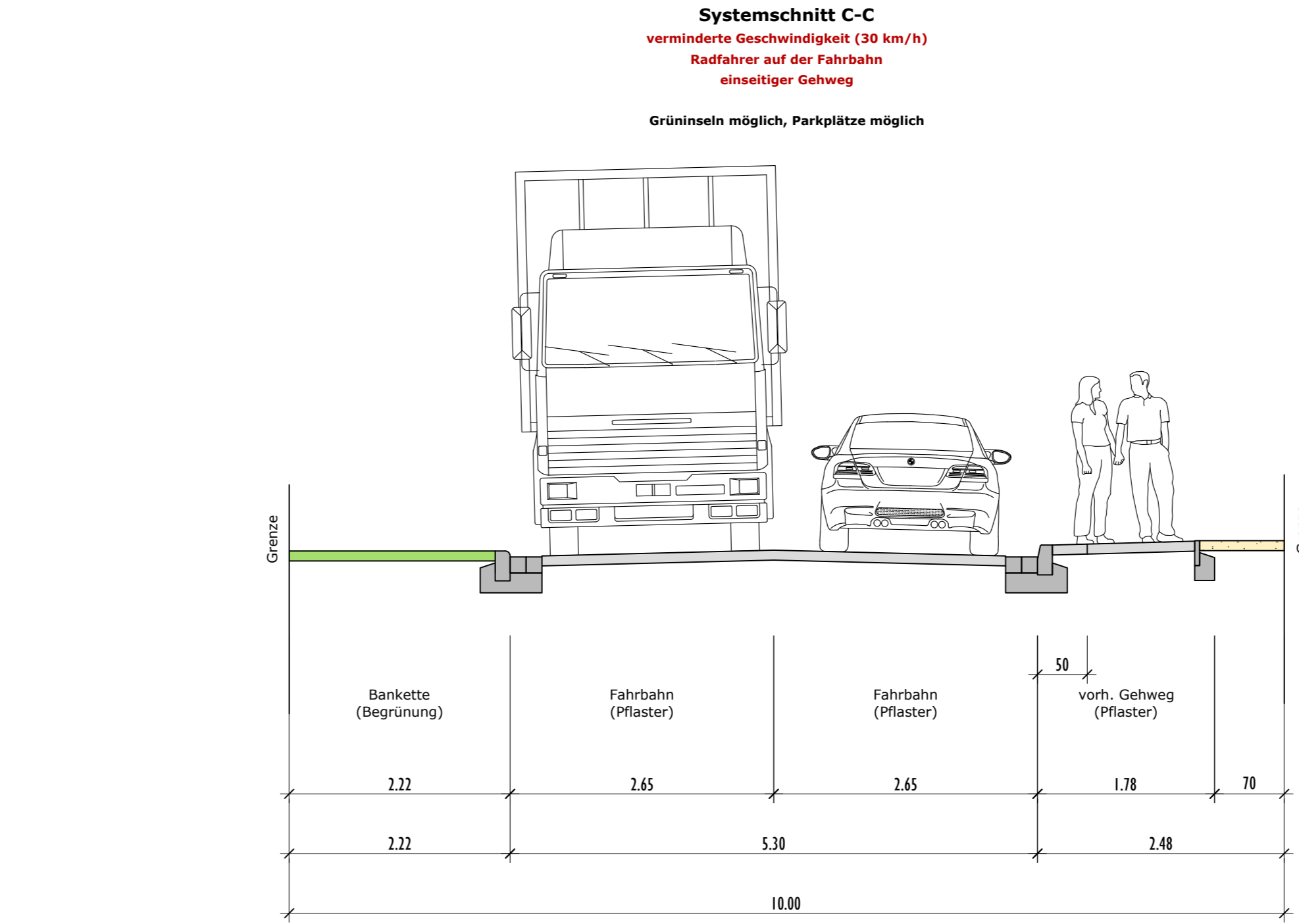
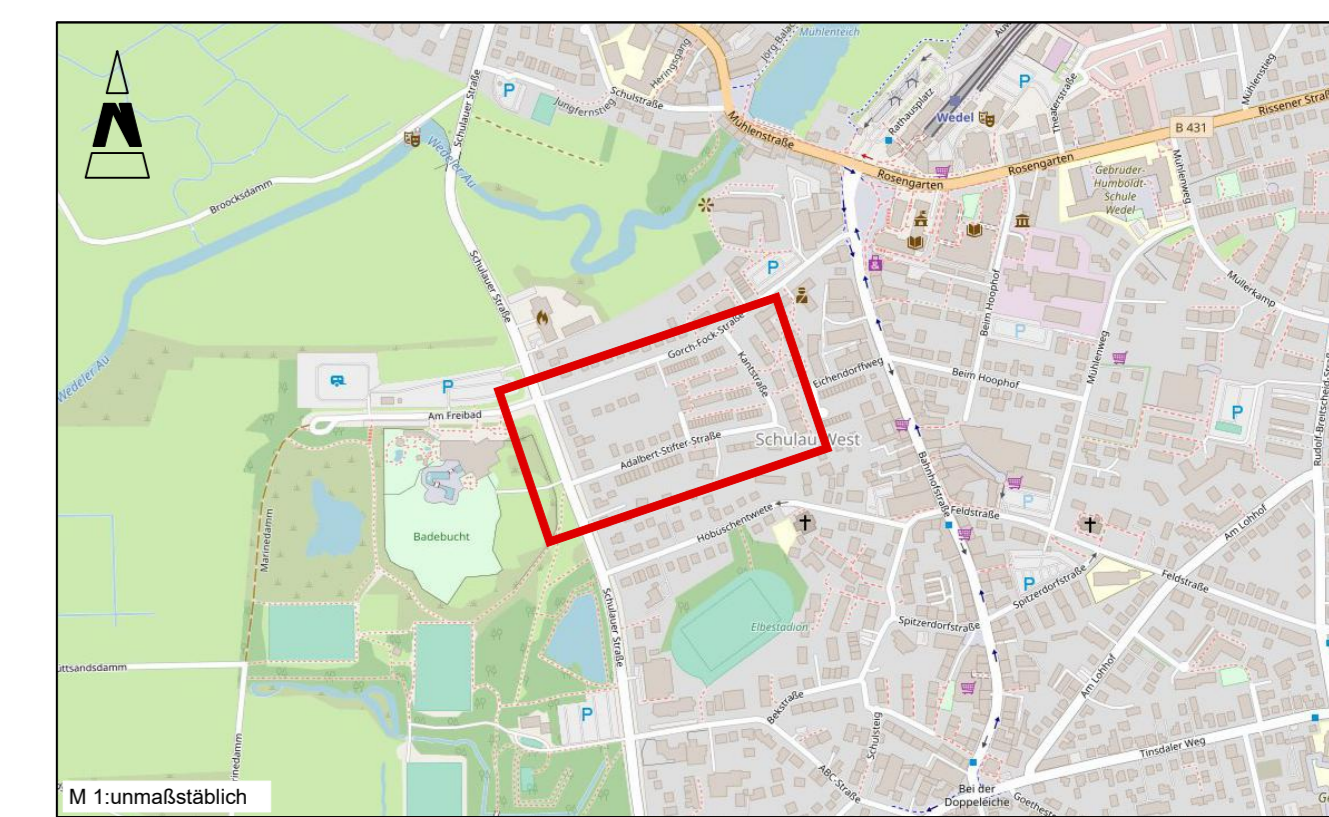


- Legende**
- steif - halbfest
 - steif
 - weich - steif
 - weich
 - nass
- Geschiebemergel (Mg)
 - Geschiebelehm (Lg)
 - Auffüllung (A)
 - Kies (G)
 - Kiesig (g)
 - Grobsand (GS)
 - grobsandig (gs)
 - Mittelsand (mS)
 - mittelsandig (ms)
 - Feinsand (fS)
 - feinsandig (fs)
 - Sand (S)
 - sandig (s)
 - Schluff (U)
 - schluffig (u)
 - tonig (t)
- Legende Wasser**
- 2.45 GW angebohrt
 - 2.45 GW Bohrende
 - 2.45 GW versickert
 - 2.45 GW angestiegen
- Wasserstände sind nicht ausgepegelt.
 (z.B.) = stark leicht zu bohren
 (z.B.) = leicht zu bohren
 (z.B.) = normal zu bohren
 (z.B.) = schwer zu bohren
 (z.B.) = sehr schwer zu bohren



- Legende**
- Betonsteinpflaster - rot - Planung
 - Asphalt - Planung
 - Betonsteinpflaster - grau - Planung
 - Grünfläche - Planung
 - befestigte Fläche (z.B. Glensander) - Planung
 - Baum - Planung
 - Baum - Bestand
 - Grundstückzufahrten - Bestand
 - Grundstückzuwegungen - Bestand
 - Abstand 1,00 m zum Stamm
 - RB Rundbord - Planung
 - TB Tiefbord - Planung
 - HB Hochbord - Bestand



Index	Art der Änderung	Datum	Zeichen
<p>B&P Burfeind & Partner Ingenieurgesellschaft mbH</p> <p>Burfeind & Partner Ingenieurgesellschaft mbH - Achten Feld 33 - 22474 Hasloh</p> <p>Hasloh, den 23.05.2023 (Unterschrift)</p>			
<p>Stadt Wedel -Der Bürgermeister-</p>		<p>Rathaus Platz 3-5 22880 Wedel</p>	
<p>Projektbezeichnung: Ausbau der Adalbert-Sifter-Straße und der Kantstraße in Wedel</p>			
<p>Planbezeichnung: Lageplan + Schnitte Kantstraße (Variante Spielstraße A-S-Str.) VORPLANUNG</p>		<p>Plan-Nr.: LP-04</p> <p>Plangröße: 114/74</p> <p>Maßstab: 1:250</p>	<p>Auftrags-Nr.: 2208</p>
<p>bearbeitet: mh</p> <p>gezeichnet: mh</p>	<p>Datum: 23.05.2023</p> <p>11.05.2023</p>	<p>Zeichen: mh</p> <p>mh</p>	<p>Anlage: 2208</p>