

Z

**ahlen und Daten
2011**

Wedel 

Stadt mit frischem Wind

INHALTSVERZEICHNIS

	Seite
Inhaltsverzeichnis	1 - 3
I. Geografische Angaben	4
Geografische Koordinaten.....	4
Stadtgebiet, Grafik	5
Stadteigene Flächen	6
II. Bevölkerung	7
Bevölkerung nach Meldedatei	7
Meldungen des Büros für Einwohnerservice	7
Familienstand.....	8
Religionszugehörigkeit	8
Grafik Kirchenaustritte.....	8
Altersaufbau der Wohnbevölkerung in Wedel	9
Grafik Altersstruktur der Bevölkerung.....	10
Grafik Altersstruktur der Wedeler Bevölkerung insgesamt	11
Grafik Altersstruktur der in Wedel lebenden ausländischen Bevölkerung	11
Grafik An- und Abmeldungen der Wedeler Bevölkerung	12
Grafik Entwicklung der Einwohnerzahl	13
Grafik Geburts- und Sterbefallbeurkundungen des Standesamtes Wedel	14
Eheschließungen vor dem Standesamt Wedel.....	14
III. Wahlen und politisches Leben	15
Wahlergebnisse	15
Sitzverteilung im Rat	16
Ehrenamtliche Gremien in der Stadt Wedel	16
Fraktionsvorsitzende	17
Beiräte	17
Städtepartnerschaften.....	17

IV. Arbeitsmarkt	18
Arbeitslose	18
V. Öffentliche Sicherheit und Ordnung	19
Jahresunfallstatistiken	19
Grafik Einsatzübersicht der Freiwilligen Feuerwehr Wedel.....	20
Polizeiliche Kriminalstatistik	21
VI. Bildung und Kultur	22
Schulen	22
Volkshochschule	23
Musikschule	24
Fachhochschule Wedel	25
Stadtbücherei.....	25
Grafik Buchbestand der Stadtbücherei.....	26
Grafik Entleihungen von Medien der Stadtbücherei	26
Stadtmuseum.....	27
Städtische Zuschüsse der Stadt für Sport, Kultur und Jugend.....	27
Veranstaltungen des Theaters Wedel	28
Veranstaltungen des Kulturforums Wedel	28
Aktenbestände des Stadtarchivs Wedel.....	29
Besucherzahlen des Stadtarchivs Wedel	30
VII. Kinder, Jugend, Sport	31
Zuschüsse der Stadt für Kindertagesstätten.....	31
Belegung der Kindertageseinrichtungen	32
Tagesmütter-Vermittlung durch Familienbildung.....	33
Schulkinderbetreuung	33
Besucher in der Badebucht	33
Sportanlagen.....	34
Kinderspielplätze.....	35

VIII. Soziales	36
Wohngeld.....	37
IX. Finanzen	38
Haushaltsvolumen.....	38
Städtische Buchhaltung, Ergebnis- und Finanzplan	38
Steuereinnahmen.....	39
Städtische Erträge.....	40
Grafik der städtischen Erträge.....	42
Städtische Aufwendungen.....	41
Grafik der städtischen Aufwendungen.....	43
Grafik der Schuldenentwicklung	44
Städtische Schulden 1997 - 2011.....	44
X. Bau- und Wohnungswesen	45
Bautätigkeit	45
Straßen und Wege	45
Ausgabe von Wohnberechtigungs-Bescheinigungen.....	46
Wohnungsvermittlungen.....	46
XI. Öffentliche Ver- und Entsorgung	47
Energieverbrauch der städtischen Gebäude	47
Abwasserbeseitigung	47
XII. Natur und Lebensraum	48
Garten- und Parkanlagen	48
Friedhöfe.....	48
Kleingärten.....	48
Wedeler Ehrenbürger.....	49
Kulturdenkmäler der Stadt Wedel.....	49
Einfache Kulturdenkmäler	50
Sonstige Kulturdenkmäler	50
Naturdenkmäler.....	51
Wedeler Geschichte in Kürze.....	52
Impressum	53

I. Geografische Angaben

Geografische Koordinaten

Die geografischen Koordinaten für den Standort des Rathauses lauten:

9 °	42 ‘	25 ‘’	östliche Länge
53 °	34 ‘	57 ‘’	nördliche Breite

Die Höhenlage des bebauten Stadtgebietes liegt zwischen 4 m und 26 m Höhe.

Der niedrigste Punkt (1,0 m) befindet sich nordöstlich von Scharenberg (Nähe Winterroos) und die höchste Erhebung mit 29,4 m ist der Galgenberg.

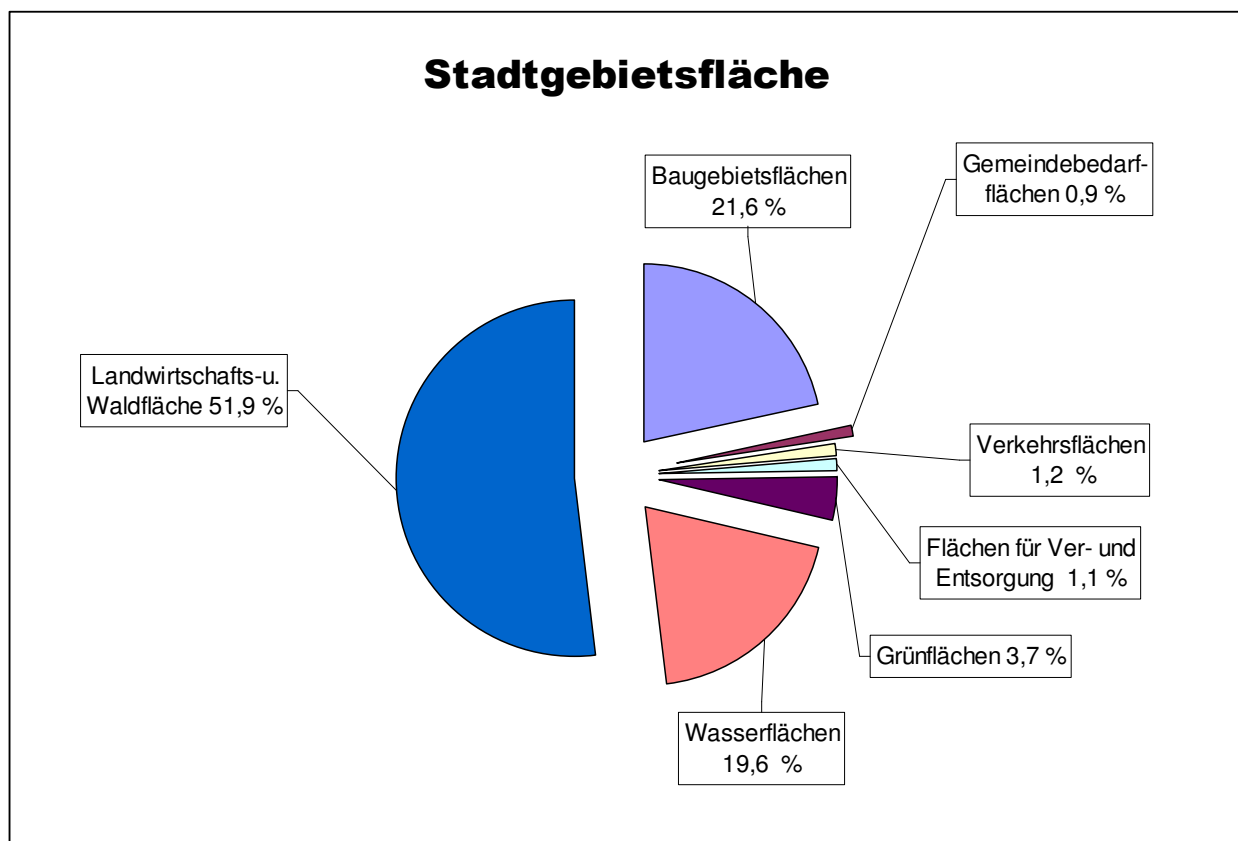
Die Fläche des Stadtgebietes umfasst 3.382 ha.

Die Nord-Süd-Ausdehnung beträgt ca. 6 km.

In Ost-West-Richtung beträgt das Stadtgebiet ca. 7,5 km.

Stadtgebiet

Größe des Stadtgebietes	3.381,88 ha
Davon:	
Baugebietsflächen	565,77 ha
Gemeindebedarfflächen	32,8 ha
Verkehrsflächen	42,4 ha
Flächen für Ver- und Entsorgung	38,6 ha
Grünflächen	126,3 ha
Wasserflächen	660,2 ha
Landwirtschafts- u. Waldflächen	1753,0 ha



Stadteigene Flächen

Insgesamt rund 5.200.000 m²

Grünflächen	1.497.126	m ²
Straßen	933.328	m ²
Gebäude- und Freiflächen	646.545	m ²
Wege	429.267	m ²
Sportflächen	150.659	m ²
Wälder	536.137	m ²
Unland und Brachland	277.193	m ²
Friedhof	84.942	m ²
Gehölze	132.842	m ²
Spielplatz, Bolzplatz	56.566	m ²
Ackerland	49.327	m ²
Flüsse	121.687	m ²
Gräben	73.672	m ²
Plätze/ Parkplatz	78.699	m ²
Teiche, Weiher	12.669	m ²
Gartenland	141.833	m ²
Deich, Hochwasserschutzanlage	28.574	m ²
Schiffsverkehrsanlagen	6.569	m ²
Bahngelände	10.279	m ²
Hafen	51.028	m ²
sonstige Flächen	9.174	m ²

II. Bevölkerung nach der Meldedatei

	Stand	Einwohner
Bevölkerungszahl Hauptwohnsitz	31.12.2010	32.504
zum Vergleich:	01.01.1940	8.523
	01.01.1950	15.762
	01.01.1960	22.596
	01.01.1970	30.712
	01.01.1980	30.075
	31.12.1990	31.007
	31.12.2000	32.213
Bevölkerungszahl (Haupt- und Nebenwohnsitz) (Stichtag 31.12.2010)		35.325

Meldungen des "Büro für Einwohnerservice" 2010

Anmeldungen	2.141
Geburten	258
Ummeldungen	3.045
Abmeldungen	1.752
Sterbefälle	409

Stichtag: 31.12.2010

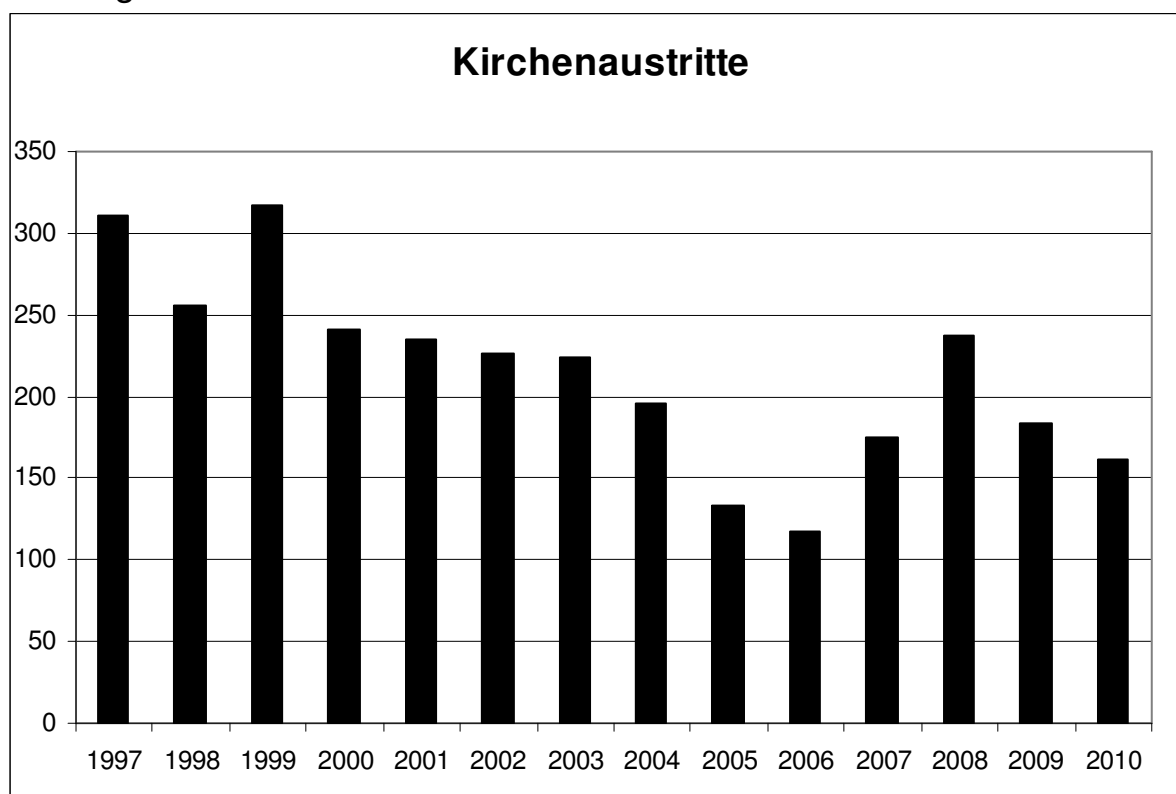
Familienstand*

	männlich	weiblich	insgesamt	%
ledig	7.628	6.272	13.900	39,3
verheiratet	7.989	7.849	15.838	44,8
geschieden	1.174	1.761	2.935	8,3
verwitwet	473	2.148	2.621	7,4
Lebenspartner	12	17	29	0,1
Lebenspartner- schaft beendet	1	1	2	0,005

Religionszugehörigkeit*

	männlich	weiblich	insgesamt	%
Evangelisch- Luth.	3.871	5.236	9.107	25,7
Römisch- Kath.	1.223	1.393	2.616	7,4
Kirchenaustritte 2010	-	-	161	-

*Angaben aus Meldedatei
Stichtag: 31.12.2010

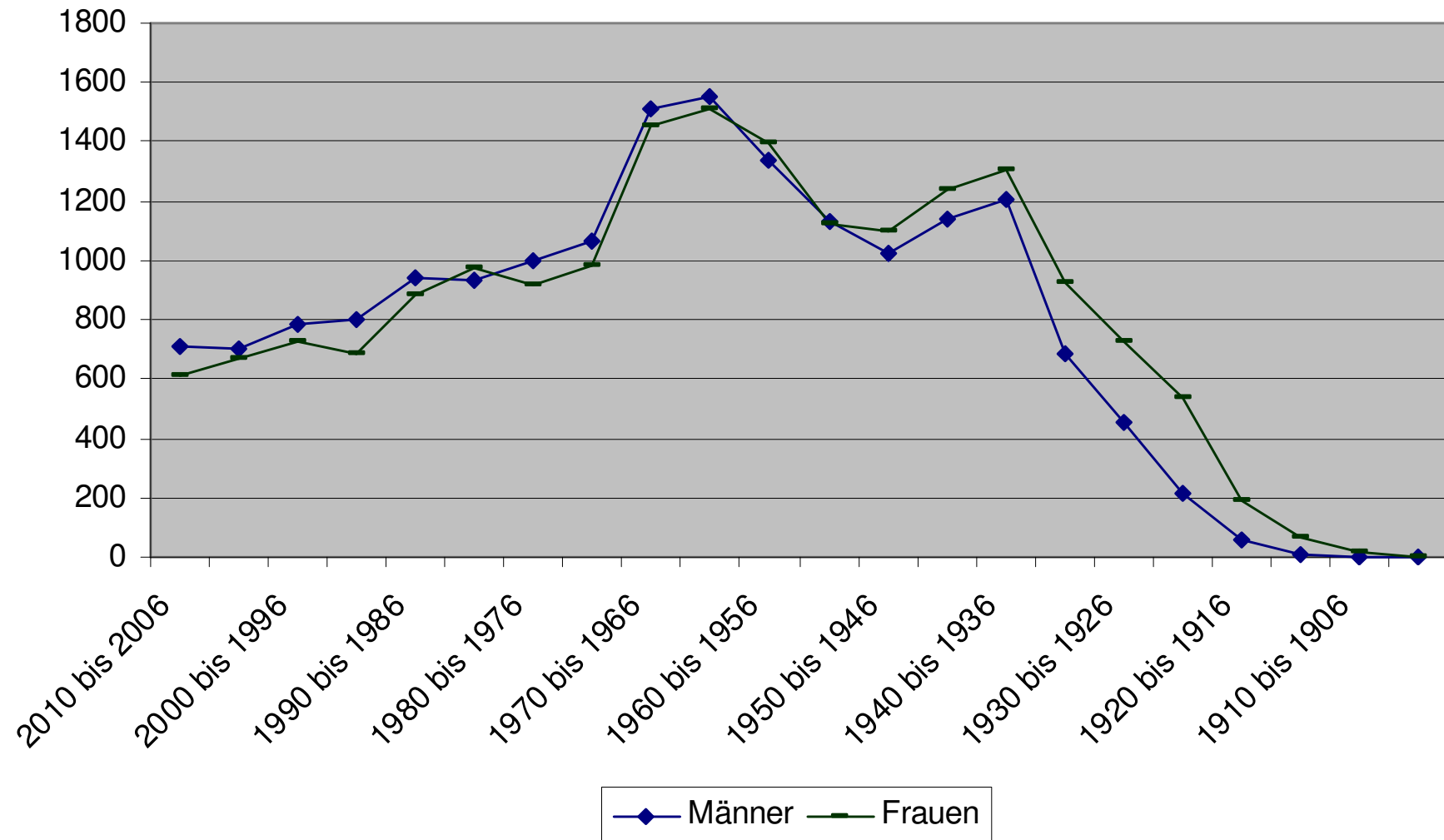


Altersaufbau der Wohnbevölkerung in Wedel

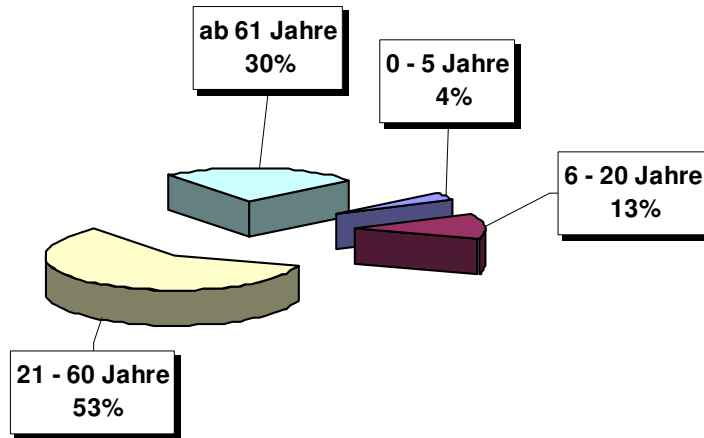
Geburtsjahr	Insgesamt		männlich		weiblich	
	Anzahl und Anteil an der Gesamtbevölkerung (in %)		Deutscher	Ausländer	Deutsche	Ausländerin
2010 - 2006	1.325	3,9%	666	44	577	38
2005 - 2001	1.369	3,9%	660	42	635	32
2000 - 1996	1.512	4,3%	717	67	650	78
1995 - 1991	1.489	4,2%	722	80	609	78
1990 - 1986	1.828	5,2%	852	92	782	102
1985 - 1981	1.915	5,4%	825	112	842	136
1980 - 1976	1.916	5,4%	849	149	751	167
1975 - 1971	2.048	5,8%	892	171	821	164
1970 - 1966	2.965	8,4%	1.360	153	1293	159
1965 - 1961	3.064	8,7%	1.414	138	1387	125
1960 - 1956	2.734	7,7%	1.219	121	1284	110
1955 - 1951	2.256	6,4%	1.052	81	1043	80
1950 - 1946	2.125	6,0%	963	64	1006	92
1945 - 1941	2.377	6,7%	1.082	55	1174	66
1940 - 1936	2.509	7,1%	1.167	41	1258	43
1935 - 1931	1.611	4,6%	662	23	901	25
1930 - 1926	1.180	3,3%	435	16	714	15
1925 - 1921	754	2,1%	211	5	531	7
1920 - 1916	255	0,7%	60	1	190	4
1915 - 1911	77	0,2%	9	2	65	1
1910 - 1906	15	0,0%	2	0	13	0
1905 - 1901	1	0,0%	1	0	0	0
Gesamt	35325	100 %	15820	1457	16526	1522

Mit Nebenwohnsitz, Stichtag: 31.12.2010

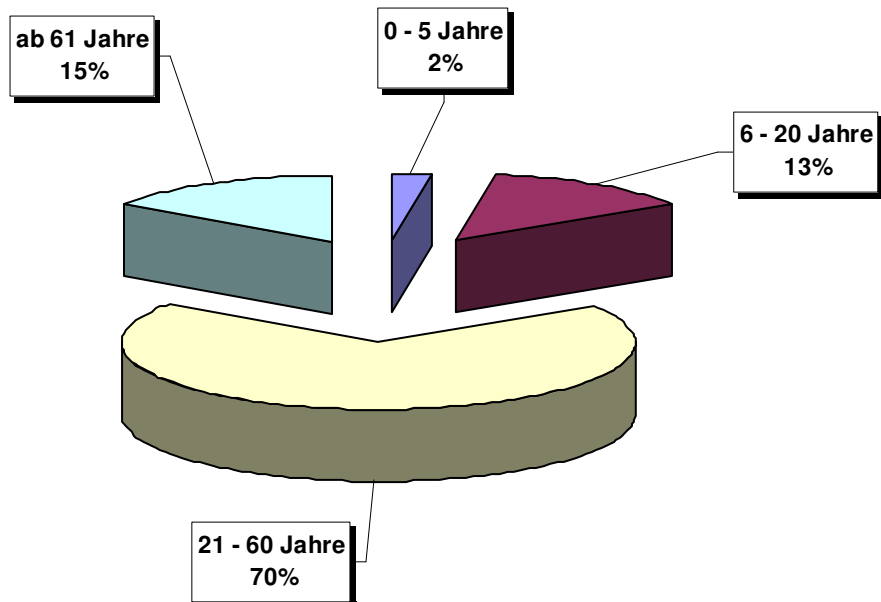
Altersstruktur der Bevölkerung

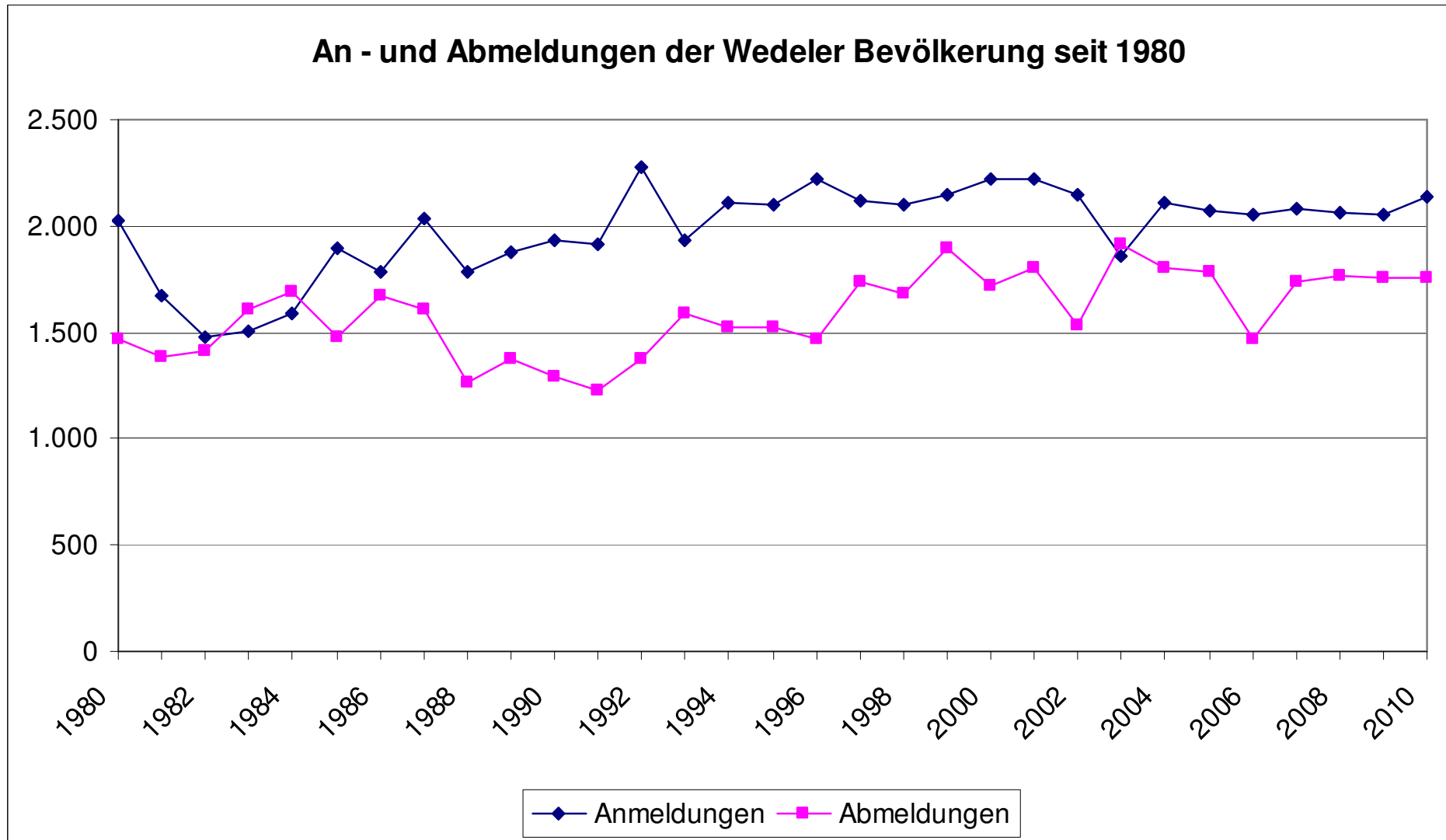


Altersstruktur der gesamten Bevölkerung Wedels

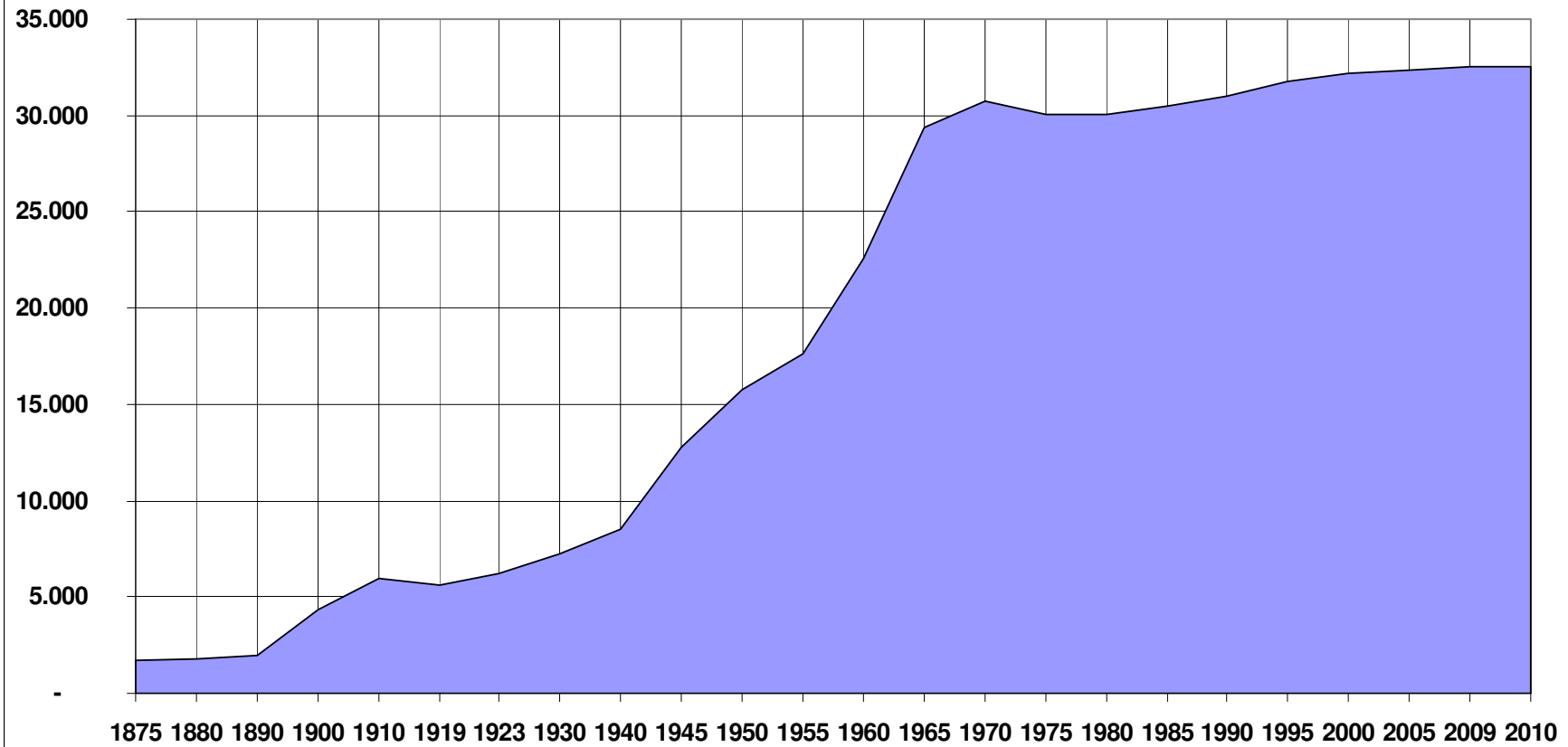


Altersstruktur der in Wedel lebenden ausländischen Bevölkerung

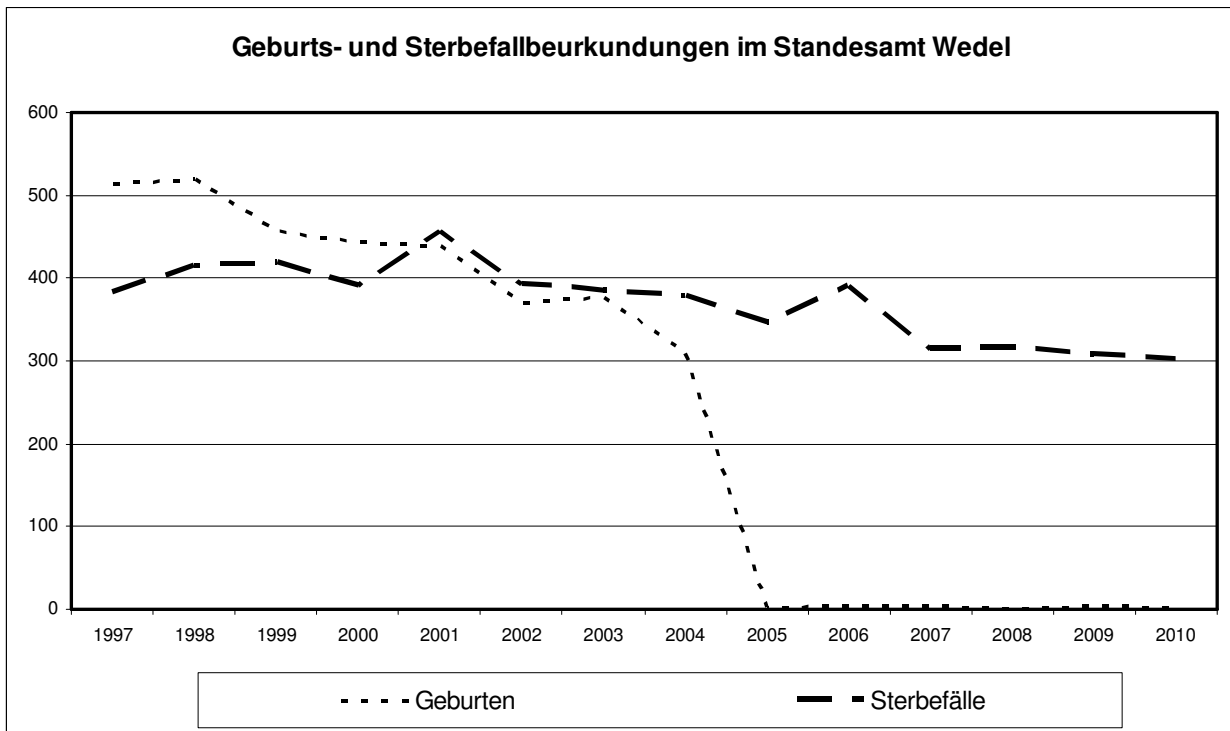




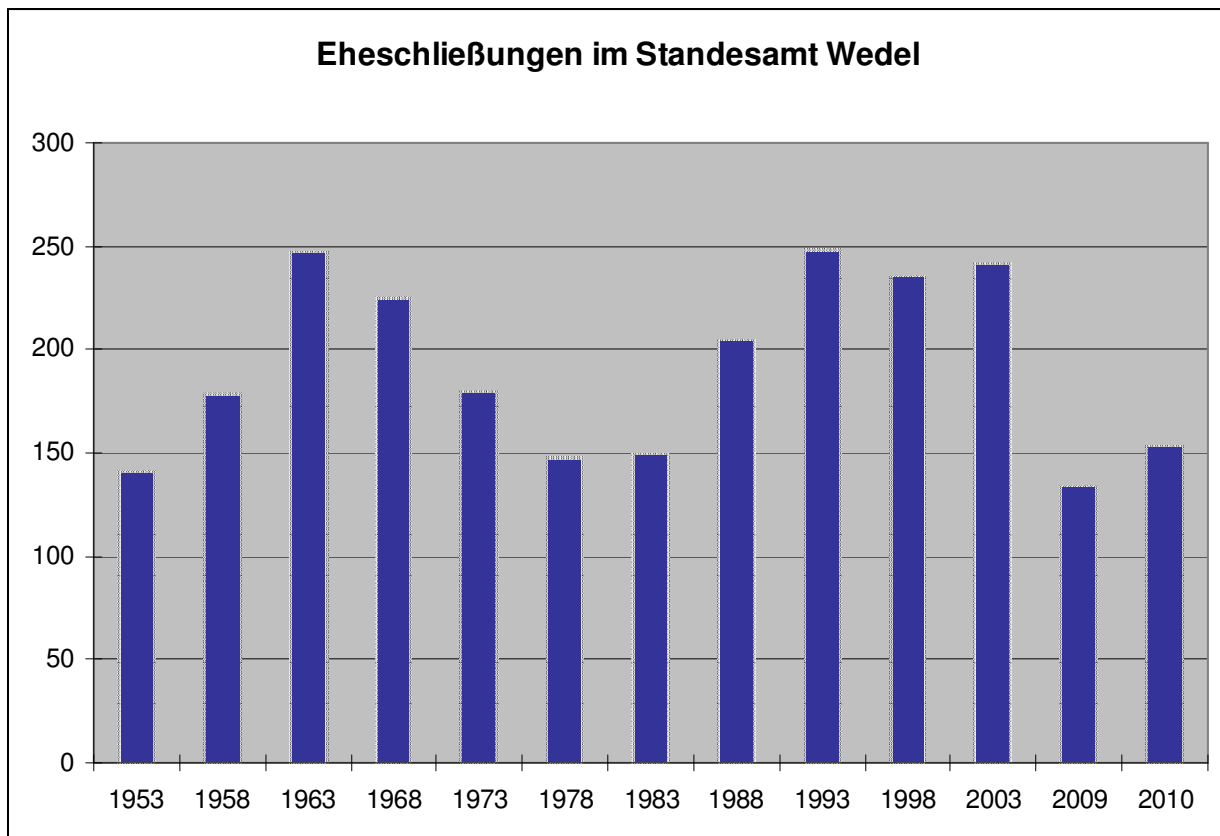
Entwicklung der Einwohnerzahl



Standesamt Wedel



* ab 2005 Schließung des Kreissaals im Krankenhaus Wedel



V. Wahlen und politisches Leben

Wahlergebnisse

Wahl	SPD	CDU	Bündnis 90/ DIE GRÜNEN	FDP	Sonstige	Gültige Stimmen	Wähler	Wahlberech tigte
Bundestagswahl 18.09.2005 (nach Zweitstimmen)	7.513 (38,4%)	6.481 (33,1%)	2.247 (11,5%)	2.021 (10,3%)	1.315 (6,8%)	19.577	19.797 (80,0%)	24.756
Gemeindewahl 25.05.2008	2.826 (28,2 %)	3.430 (34,2 %)	1.671 (16,6 %)	1.222 (12,2 %)	Die Linke 884 (8,8%)	10.033	10.217 (39,1%)	26.154
Europawahl 07.06.2009	2.387 (24,3 %)	3.255 (33,2 %)	1.707 (17,4 %)	1.242 (12,7 %)	Die Linke 411 (4,2 %)	9.807	9.906 (39,6 %)	24.986
Bundestagswahl 27.09.2009 (nach Zweitstimmen)	5.113 (27,9 %)	5.504 (30,1 %)	2.528 (13,8 %)	2.828 (15,5 %)	Die Linke 1.556 (8,5 %)	18.303	18.590 (74,2 %)	25.040
Landtagwahl 27.09.2009I (nach Zweitstimmen)	5.049 (27,9 %)	5.422 (30,0%)	2.528 (14,0 %)	2.504 (13,8 %)	Die Linke 1.215 (6,7 %)	18.085	18.405 (74,1 %)	24.848

Sitzverteilung im Rat der Stadt Wedel

Rat	SPD	CDU	Bündnis 90 / DIE GRÜNEN	FDP	DIE LINKE
1994	15 (4)	10 (3)	4 (3)	2 (1)	-
1998	14 (4)	11 (2)	3 (1)	3 (1)	-
2003*	11 (4)	16 (6)	5 (1)	4 (2)	-
2008*	9 (4)	12 (4)	5 (3)	4 (2)	3 (1)

in Klammern = Anzahl der Frauen

* inkl. Ausgleichs- und
Überhangmandat

Ehrenamtliche Gremien in der Stadt Wedel

1 Rat

2 Ausschüsse

- 2.1 Haupt- und Finanzausschuss
- 2.2 Planungsausschuss
- 2.3 Umwelt-, Bau- und Feuerwehrausschuss
- 2.4 Ausschuss für Bildung, Kultur und Sport
- 2.5 Ausschuss für Jugend und Soziales
- 2.6 Schulleiterwahlausschuss
- 2.7 Wahlprüfungsausschuss
- 2.8 Umlegungsausschuss

3. **Beiräte und Stiftungen**

- 3.1 Umweltbeirat
- 3.2 Seniorenbeirat
- 3.3 Stiftungsrat zur Förderung von Kunst und Kultur – Amschlerstiftung – der Stadt Wedel
- 3.4. Jugendbeirat

4. Sonstige Gremien

- 4.1 Verwaltungsrat der Stadtparkasse Wedel
- 4.2 Abwasser-Zweckverband Pinneberg
- 4.3 Städteverband Schleswig-Holstein
- 4.4 Gesellschafterversammlung der Lühe-Schulau-Fähre GmbH
- 4.5 Fünf-Städte-Verein Pinneberg e. V.
- 4.6 Kindertagesstätten-Kuratorien
- 4.7 Altentagesstätten-Kuratorien

5 **Aufsichtsrat Stadtwerke GmbH**

Fraktionsvorsitzende

CDU	Michael Kissig	Tel.: 904441
SPD	Andreas Schnieber	Tel.: 14116
Bündnis '90 – Die GRÜNEN	Michael Dege	Tel.: 89195
FDP	Renate Koschorrek	Tel.: 6529
DIE LINKE	Astrid Sawatzky	Tel. : 970204

Beiräte und Stiftungen

	2004	2009
Seniorenbeirat	8 (3)	11 (5)
Umweltbeirat	9 (4)	8 (2)
Stiftungsrat (Amschler-Stiftung)	7 (6)	7 (6)

in Klammern = Anzahl der Frauen

Städtepartnerschaften

Die Stadt Wedel unterhält mit den Städten Caudry (Frankreich, seit 1985) und Wolgast (Mecklenburg-Vorpommern, seit 1990) Städtepartnerschaften. Es werden gegenseitige Besuche und Veranstaltungen durch offizielle Delegationen, aber auch durch Vereine und Verbände durchgeführt. Die seit dem Jahr seit 1975 mit Vejen (Dänemark) bestehende Partnerschaft endete auf Wunsch der dänischen Partnerstadt im Jahr 2010.

Darüber hinaus hat die Ratsversammlung im Februar 1982 beschlossen, freundschaftliche Beziehungen mit den Fortschrittsdörfern in dem Distrikt Makete im südwestlichen Hochland Tansanias aufzunehmen und dort insbesondere die Infrastruktur und die schulische Ausbildung zu fördern.

IV. Arbeitsmarkt

Arbeitslose der Agentur für Arbeit, Geschäftsstelle Wedel

Bestand am	gesamt	davon		Arbeitslosenquote in Wedel in %	
		SGB II	SGB III	Männer	Frauen
31.03.2010	1.321	845	476	7,9 %	6,5 %
30.09.2010	1.109	729	380	6,3 %	5,7%
31.01.2011	1.240	809	431	7,4 %	5,8 %
28.02.2011	1.190	803	589	7,1 %	5,7 %
31.03.2011	1.142	785	357	6,8 %	5,4 %


Seit dem Jahr 2010 teilt die Agentur für Arbeit die Arbeitslosenzahlen nach der Anspruchsgrundlage (SGB II oder SGB III) mit. Die Arbeitslosenquote wird auf der Basis aller zivilen Erwerbspersonen berechnet.

V. Öffentliche Sicherheit und Ordnung

Jahresunfallstatistiken

	2006	2007	2008	2009	2010
Verkehrsunfälle mit Personenschaden	128	128	122	100	91
Unfälle mit Sachschaden in Verbindung mit einer Straftat	15	9	9	13	7
Verkehrsunfälle mit bedeutender Ordnungswidrigkeit	57	36	33	32	51
Tote	1	0	0	2	0
leicht Verletzte	138	138	124	98	87
schwer Verletzte	24	19	21	17	20

Einsätze der Freiwilligen Feuerwehr 2010



Polizeiliche Kriminalstatistik für die Stadt Wedel*

Straftaten	registrierte Taten	
	2009	2010
Gesamtanzahl der Straftaten	2566	2486
Veränderungen Vorjahr in %	+2,8%	- 3,1%
Sexualdelikte	19	18
Vergewaltigung	2	4
sex. Missbrauch von Kindern	6	2
Rohheitsdelikte	399	457
Raub auf Kraftfahrer	-	
Raub auf Straßen, Wegen und Plätzen	4	9
Körperverletzung	332	384
gefährliche und schwere Körperverletzung	89	109
leichte Körperverletzung	225	257
Diebstahl	918	891
Diebstahl ohne erschwerende Umstände	444	427
Diebstahl mit erschwerenden Umständen	474	464
Diebstahl von Fahrrädern	235	201
Ladendiebstahl	79	65
Diebstahl in/aus Wohnungen	79	88
Diebstahl in/aus PKW	88	136
Vermögens- und Fälschungsdelikte	432	336
Betrug	371	261
Sachbeschädigung	475	438
Umweltdelikte	14	13
Rauschgiftdelikte insgesamt	117	105

* Zahlen der Polizeidirektion Bad Segeberg. Doppelzählung durch konkretere Deliktsbenennung

Schulen

Schuljahr 2009/2010	Schülerinnen und Schüler	davon mit Migrationshintergrund	Klassen	Schüler Ø je Klasse
Grundschulen	1.055	215	48	22
Regionalschule	618	217	31	20
Gymnasium	1.043	36	37	28
Gemeinschaftsschule	690	44	28	25
Förderschule	47	12	4	12
Insgesamt	3.496	485	148	21

Volkshochschule

	durchgeführte Veranstal- tungen	Unterrichts- stunden	Dozenten	Hörerinnen	Hörer	Zuschuss der Stadt
2005	564	14.324	230	4.250	1.754	495 T€
2006	586	14.936	228	4.246	1.432	647 T€
2007	592	14.409	196	4.372	1.675	571 T€
2008	599	13.749	262	4.047	1.479	476 T €
2009	652	15.046	247	4.150	1.982	570 T €
2010	623	15.694	224	4.597	1.570	357 T€

Musikschule

	Jahresunterrichts- stunden	Lehrer/innen	Schüler/innen	Zuschuss der Stadt
2005	15.480	43	845	255 T€
2006	16.760	45	883	238 T€
2007	17.514	43	878	269 T€
2008	19.350	47	1008	242 T €
2009	17.244	45	1052	294 T €
2010	17.940	46	957	304 T€

Fachhochschule Wedel

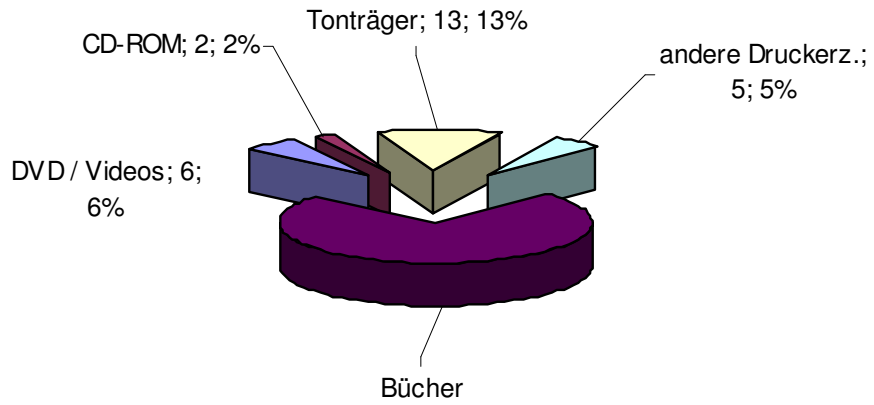
	Sommersemester 2009		Wintersemester 2009/2010	
	Studenten	Studentinnen	Studenten	Studentinnen
Fachhochschule Wedel	717	156	778	170
Physikalisch Technische Lehranstalt (PTL)	107	7	141	4
	824	163	919	174

Stadtbücherei

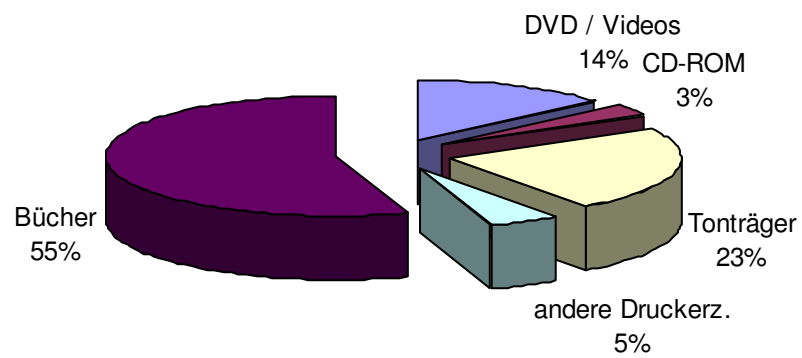
	Medienbestand	Entleihungen	Zuschuss der Stadt
2004	68.751	344.897	497 T€
2005	69.553	346.434	546 T€
2006	71.536	343.626	645 T€
2007	74.279	361.131	610 T€
2008	74.582	359.263	736 T€
2009	68.904	359.718	587 T€
2010	68.665	355.834	536 T€

Stadtbücherei

Medienbestand der Stadtbücherei



Entleihungen aus dem Medienbestand



Stadtmuseum der Stadt Wedel

	Besucherzahlen	Führungen
2003	6.400	18
2004	6.300	19
2005	6.200	26
2006	6.200	29
2007	7.400	31
2008	8.700	28
2009	6.800	21
2010	8.500	17

Städtische Zuschüsse der Stadt Wedel in €

	Sport	Kultur	Jugendhilfe
2004	117.096	161.300	224.000
2005	173.007	144.000	220.740
2006	161.240	141.100	291.690
2007	169.873	123.800	313.800
2008	182.120	146.292	326.000
2009	183.945	139.814	337.067
2010	194.199	153.241	348.872

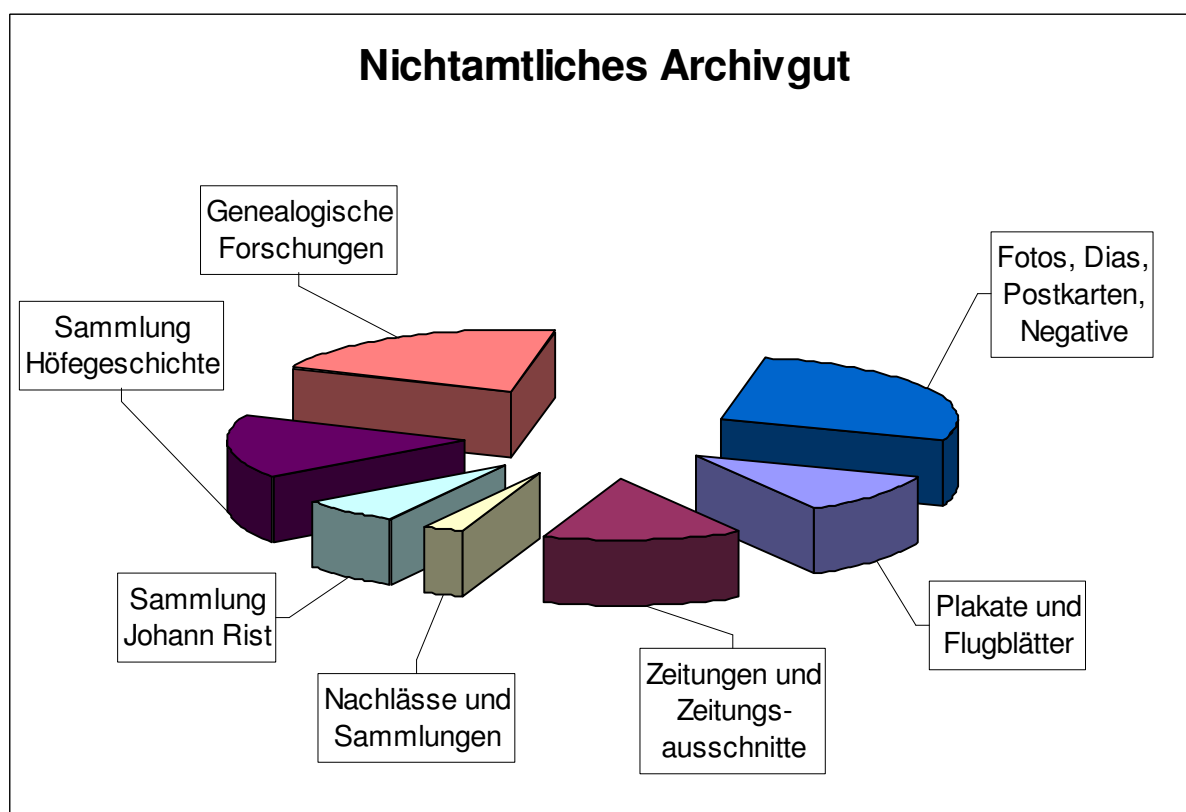
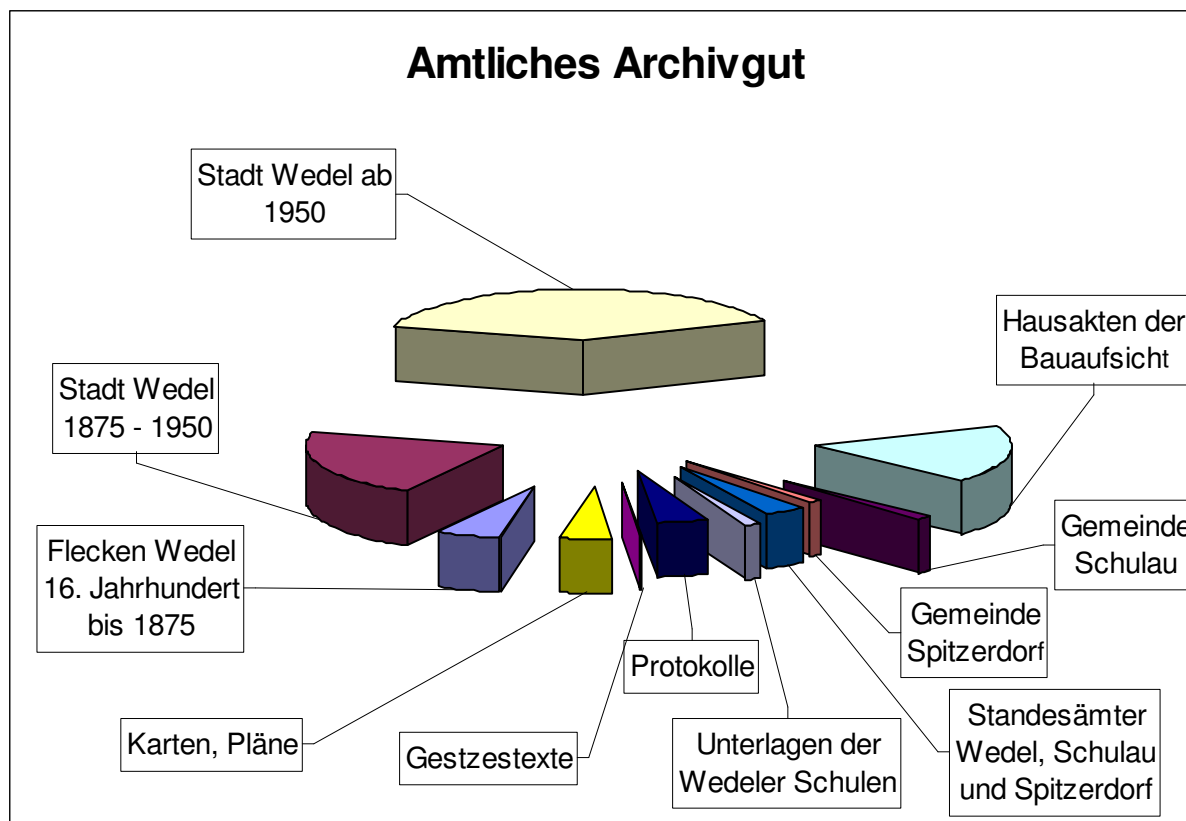
Veranstaltungen des Theaters Wedel

	2007	2008	2009	2010
Besucherzahlen	9.159	11.494	9.471	9.503
Eigene Aufführungen	95	88	83	83
Gastspiele	18	17	18	21

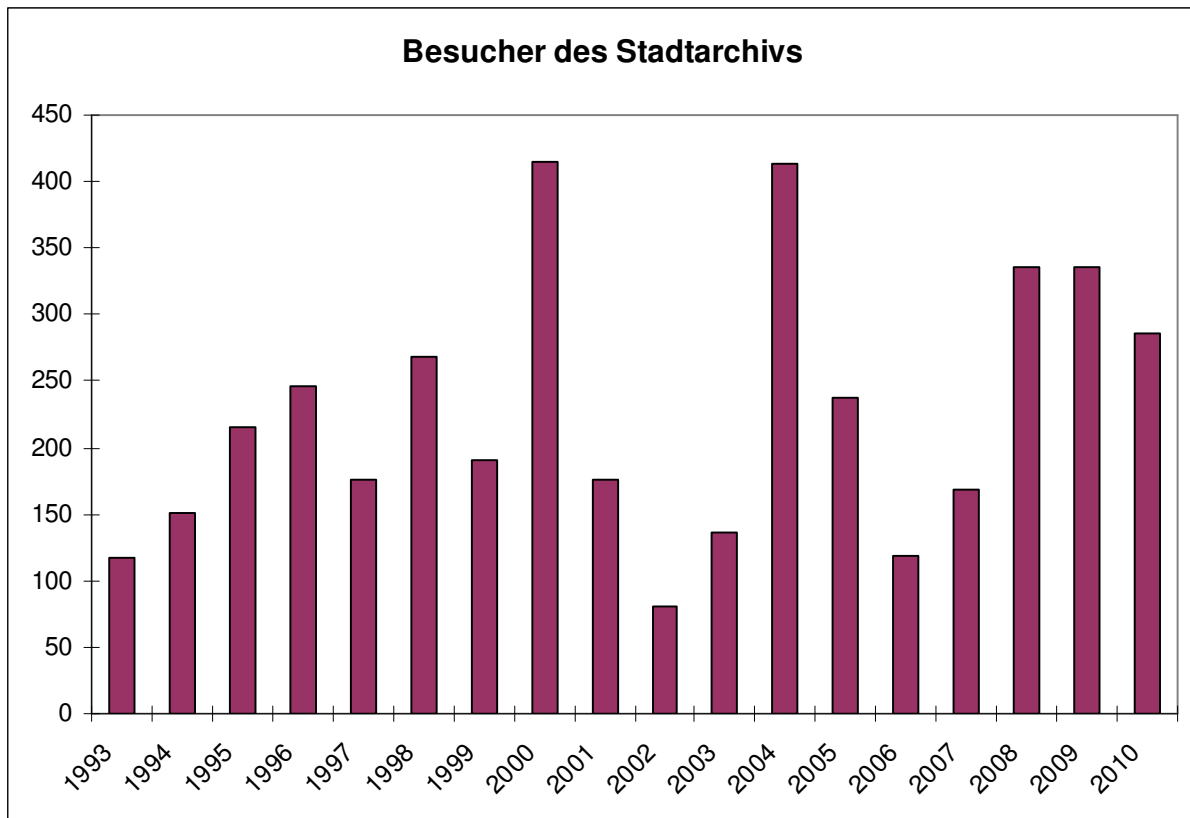
Veranstaltungen des Kulturforum Wedel

	2007	2008	2009	2010
Ausstellungen	7	6	6	5
Konzerte	2	4	3	2
Lesungen	3	3	2	2
sonstige Veranstaltungen			1	3
	12	13	12	12

Stadtarchiv Wedel



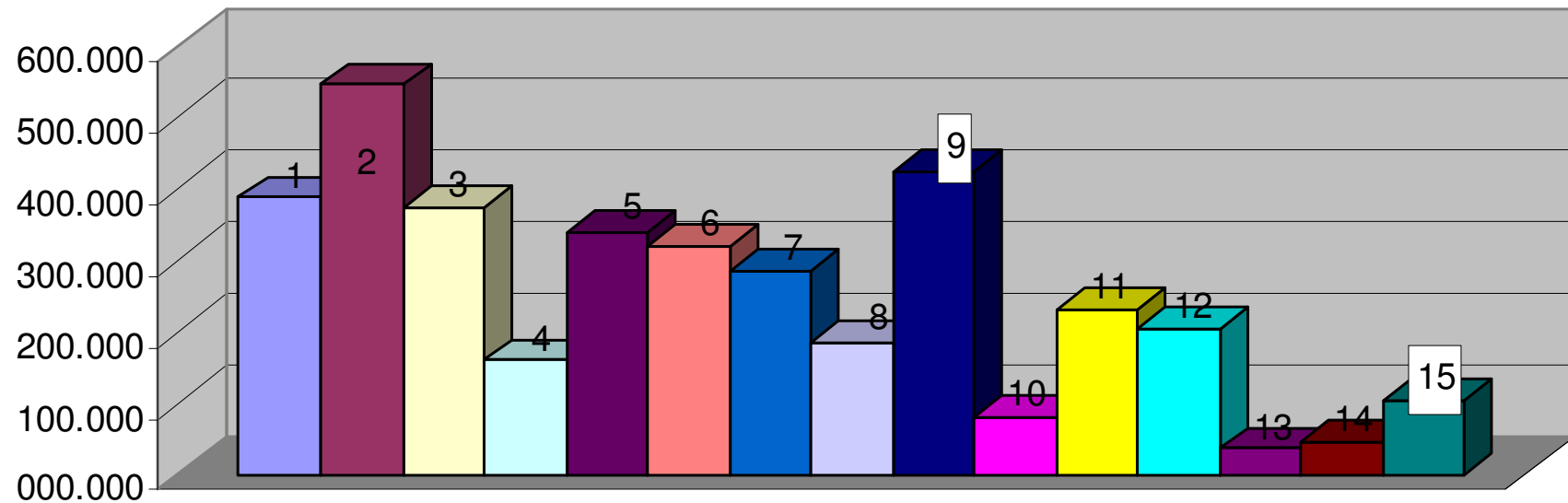
Das Stadtarchiv ist eine öffentliche Einrichtung der Stadt. Hier werden Unterlagen verwahrt, die die gesellschaftlichen, politischen, wirtschaftlichen und rechtlichen Verhältnisse der Zeit ihrer Entstehung in den Orten Wedel, Schulau und Spitzerdorf dokumentieren.



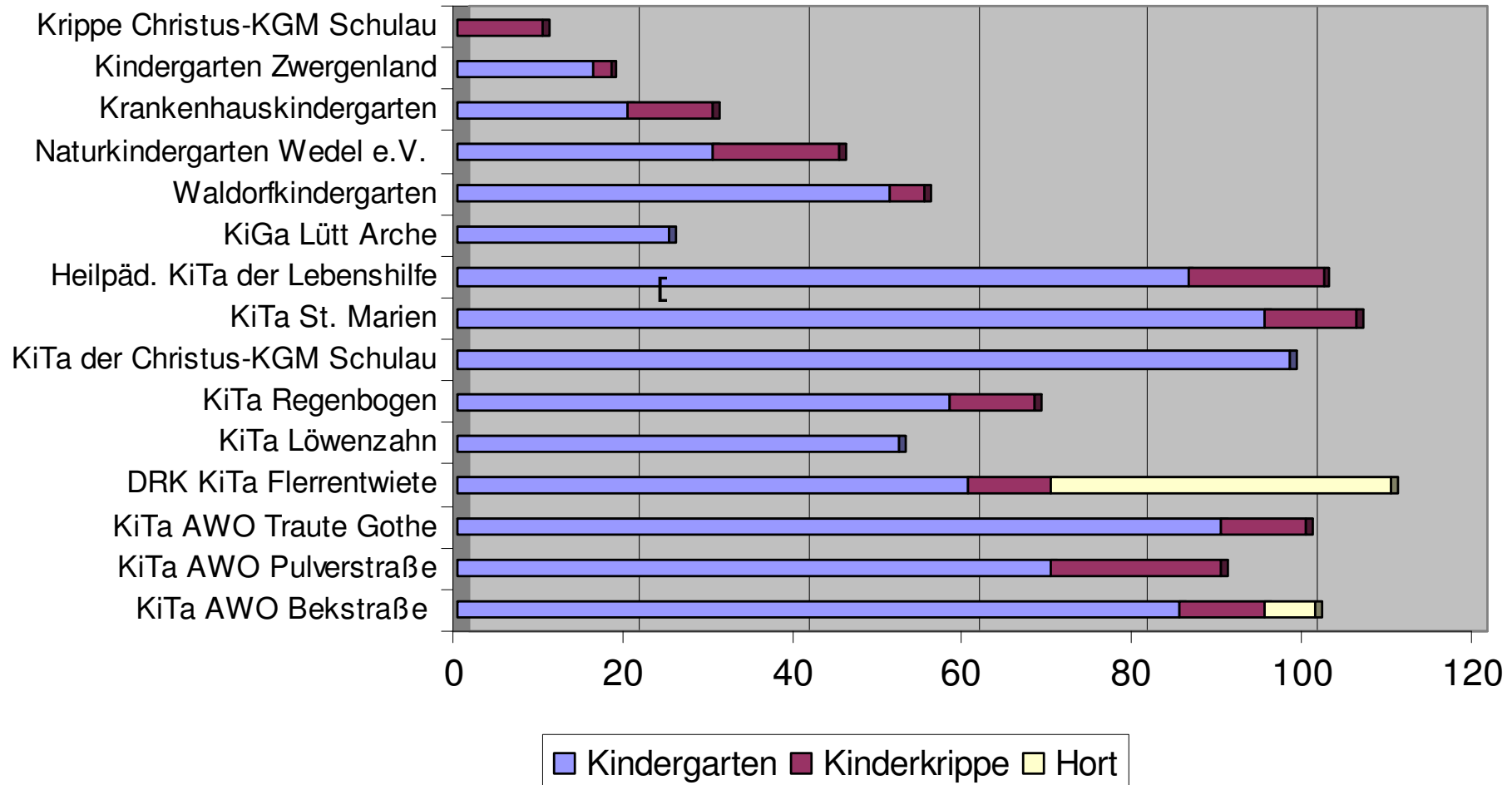
In einigen Findbüchern können Sie online recherchieren unter: www.stadt.wedel.de.
Dem Hinweis Kultur : Stadtarchiv : Bestände folgen.

Zuschüsse der Stadt Wedel für die Kindertagesstätten

- | | |
|---------------------------------|---------------------------------|
| 1 KiTa AWO Bekstraße | 2 Ki Ta Awo AWO Pulverstraße |
| 3 KiTa AWO Traute Gothe | 4 KiTa Löwenzahn |
| 5 KiTa Regenbogen | 6 KiGa der Christus-KGM Schulau |
| 7 KiTa St. Marien | 8 Heilpäd. KiTa der Lebenshilfe |
| 9 DRK KiTa, Flerrentwiete | 10 KiGa Lütt Arche |
| 11 Naturkindergarten Wedel e.V. | 12 Waldorfkindergarten |
| 13 Krankenhauskindergarten | 14 Kindergarten Zwergenland |
| 15 Krippe Christus KGM Schulau | |



Belegung der Kindertageseinrichtungen



Tagesmütter-Vermittlung der Familienbildung e.V.

Altersgruppe	Kinder in Tagespflege
0-3 Jahre	94
3-6 Jahre	13
Schulkinder	13

Schulkinderbetreuung

	Gruppenanzahl	Kinder
Grundschule Altstadt	3	75
Albert-Schweitzer-Schule*	1	25
Moorwegschule	3	75

* Die bisherige Schulkinderbetreuung der Albert-Schweitzer-Schule ist im gebundenen Ganztags schulbetrieb aufgegangen.

Besucher im Kombibad

	Kombibad Wedel GmbH Badebucht
	Besucherinnen/Besucher
2007	212.807
2008	204.445
2009	181.540
2010	Zahlen wurden nicht gemeldet

Sportanlagen

Wo	Was	Besonderheiten
Rudolf-Breitscheid-Straße	Dreifeld-Sporthalle	Gymnastikraum und Leichtathletikanlage (Laufbahn, Sprunggrube)
Steinberg	Dreifeldhalle	
Pulverstraße	Schulsporthalle Albert-Schweitzer-Schule	Gymnastikraum
	Sportplatz Albert-Schweitzer-Schule	Kunststoffkleinspielfeld
Schulstraße	Schulsporthalle Altstadt-Schule	
Autal	Schulsporthalle Pestalozzi-Schule	Kunststoffkleinspielfeld
Am Redder	Schulsporthalle Johann-Rist-Gymnasium	Gymnastikraum
	Sportanlage Johann-Rist-Gymnasium	Rasenspielfeld mit Kunststofflaufbahn, Kunststoffkleinspielfeld, Beachvolleyball
Breiter Weg	Schulsporthalle Moorweg-Schule	
	Schulsportplatz Moorwegschule	Rasenspielfeld Kunststoffkleinspielfeld
Bekstraße	Sporthalle	
Bergstraße	Dreifeld- Sporthalle	
	Sportplatz	(Tennenplatz)
Hans-Böckler-Platz Bürgerpark	Buten-Sport-Anlagen	
Schulauer Straße	Freizeitpark	zwei Tennenplätze, ein Doppelkleinspielfeld, ein Rasenspielfeld, Skateranlage, Mountainbiketrasse, Boulespielfeld
	Elbestadion	Rasenspielfeld mit Leichtathletikanlage, Kunststofflaufbahn
	Zweifeld-Sporthalle	Übungsraum für Boxer Tribüne
Rosengarten	Schulsportplatz Integrierte Gesamtschule	Kunststoffkleinspielfeld

Kinderspielplätze		
Wo	Besonderheiten	m²
Alter Zirkusplatz	Turmanlage, Segelboot, Kurvenrutsche	850
Anne-Frank-Weg	Matschanlage	612
Ansgariusweg	Hohe Schaukel, Kletterkombi, Grillplatz	8.602
Appelboomtwiete	Wipperaupe, Baumhaus, Wackelapfel, Nestschaukel	1.000
Autal	Königinnenschaukel	421
Brombeerweg	Karussell, Doppelschaukel	500
Bürgerpark	Spinner Bowl, Doppelschaukel	133
Croningstraße	Klettergerüst Oase	701
Egenbüttelweg	Kletter- und Spielkombi, Doppelschaukel	250
Elbstraße	Bauwerksgerüst, Doppelschaukel	1.297
Ernst-Thälmann-Weg	Balancierbalken, Sprossenwand, Kaufladen	1.836
Galgenberg	Bolzplatz	580
Gärtnerstraße	Gurtsteg, Bewegungstreff, Hip Hop	1.103
Geesthang	Viereckturn und Modell der Hatzburg	4.277
G.-Hauptmann-Str.	Ritterburg + Turnierpferde	372
Ginsterweg	Wellenrutsche, Seilbahn, Hip Hop	6.294
Hainbuchenweg	TT-Platte	580
Hans-Böckler-Platz	Wasseranlage, Sechseckturn, Bolzplatz, Boulefläche	7.410
Haselweg	Gurtsteg, Holzpodest mit Rutsche	852
H.-Schacht-Straße	Spiellandschaft Büsum, Bolzplatz, Basketball	4.920
Hellgrund	Märchenkaufladen, Bauwerksgerüst, Rodelbahn	5.130
Im Grund	Bolzplatz, Basketball	1.303
Klintkamp	Kletterwald, Netzschaukel	2.800
Kronskamp	Bauwerksgerüst, Grillplatz, Laden, TT-Platte	1.889
Lindenstraße	Dalbenturm, Super Nova Drehring, Raumnetz	1.175
Meisenweg	Dschungelbrücke, Hangrutsche, Tarzanschwinger, Drehscheibe	5.798
Mühlenweg	Korbschaukel, Spinner Bowl, Kletteranlage	954
Op'n Klint	Balancierbalken, Grabenüberquerung, Sechseckspielturm, Hängematten, Röhrenwendelrutsche	1.410
Parnaßstraße	Kletterkombi	282
Pferdekoppel	Hangelbogen, Turmkombi	815
Pinneberger Straße	Trampolin, Gurtsteg, Murmelbahnen,	2.374
Pulverstraße	Trampolin, Spiel- und Kletterkombi Schiff	1.449
Rebhuhnweg	Schaukelelefant	409
Reepschlägerstraße	Spielkombi, Kaufladen, Doppelschaukel	371
Rotdornstraße	Matschanlage, Mühlrad, Malwand	594
Schlehdornweg	Schrägwand, Spielkombi	503
Schwartenseekamp	Spielkombi, Doppelschaukel, TT-Platte	578
Schulauer Straße	Skateboardanlage, 120° Hipp mit Banks, Quarter pipe, Ollibox	1.200
Strandbad	Beachvolleyball, Matschanlage, Skategleiter, Raumnetz, Grillplatz, Pyramidenrutsche	25.239
Vogt-Körner-Straße	Mädchenspielplatz	347
Von-Suttner-Straße	Bauwerksgerüst, Doppelschaukel, TT-Platte	1.161
Wacholderstraße	Bauwerksgerüst, Boulefläche	652
Waldspielplatz	Trampolin, Seilbahn, Rutschenturm, Bagger	26.852
Wiedetwiete	Kletterkombi, TT-Platte, Doppelschaukel	812

VIII. Soziales

Auch in 2010 ist ein leichter Anstieg der Fallzahlen zu verzeichnen.

Im Jahr 2010 wurden noch immer Altfälle aus dem BSHG abgewickelt und es wurde ein Einnahmeüberschuss von über 13.500 € erwirtschaftet. Dieser wird in den Folgejahren weiter sinken.

Der Rückgang der Pflegegeldfälle resultiert daraus, dass jetzt mehr Fälle die sogenannte Hilfe zur Pflege innerhalb von stationären Einrichtungen erhalten, weil das Pflegegeld allein nicht ausreicht, die Heimkosten zu decken.

Die Anzahl der bearbeiteten Fälle entwickelten sich wie folgt:

Hilfeart	Anzahl der Haushalte/ Fälle in Wedel	
	2009	2010
Hilfe zum Lebensunterhalt und Grundsicherung a.v.E.	402	420
Asyl	40	38
Hilfe zur Pflege a.v.E.	30	28
Hilfe zur Pflege i.v.E.	166	162
Pflegewohngeld	7	6
Unterhalt	130	120

Stand: März 2011

a.v.E. = außerhalb von Einrichtungen

i.v.E. = innerhalb von Einrichtungen

Auch beim Wohngeld haben sich durch die Einführung des SGB II und SGB XII maßgebliche Änderungen ergeben. Da eine Kombination von Transferleistungen und Leistungen nach dem Wohngeldgesetz seit dem 01.01.2005 nicht mehr möglich ist, sind die Fallzahlen beim Wohngeld rückläufig, pendeln sich aber auf dem Stand von 2006 ein.

Wohngeld

	Anzahl der Antragstellungen
2003	2.186
2004	2.046
2005	898*
2006	605
2007	646
2008	577
2009	878**
2010	668

* Die Verringerung zum Vorjahr ist bedingt durch die Einführung von Hartz IV

** Neuberechnung nach dem Wohngeldgesetz

IX. Finanzen

Haushaltsvolumen

	Verwaltungshaushalt	Vermögenshaushalt
2005	50.227.569,96 €	13.245.442,18 €
2006	57.506.967,55 €	14.206.010,32 €
2007	57.543.118,05 €	15.218.562,34 €
2008	59.838.499,04 €	16.686.116,06 €
2009	61.525.299,36 €	16.530.064,02 €
2010	82.370.021,72 €	34.691.060,66 €

Städtische Buchhaltung 2011

Ergebnisplan	
Erträge	Aufwendungen
76.171.500 €	76.010.400 €

Finanzplan			
Ifd. Verwaltungstätigkeit		Investitionstätigkeit	
Einzahlungen	Auszahlungen	Einzahlungen	Auszahlungen
70.813.800 €	71.729.900 €	16.282.100 €	17.541.500 €

Steuereinnahmen in TEUR

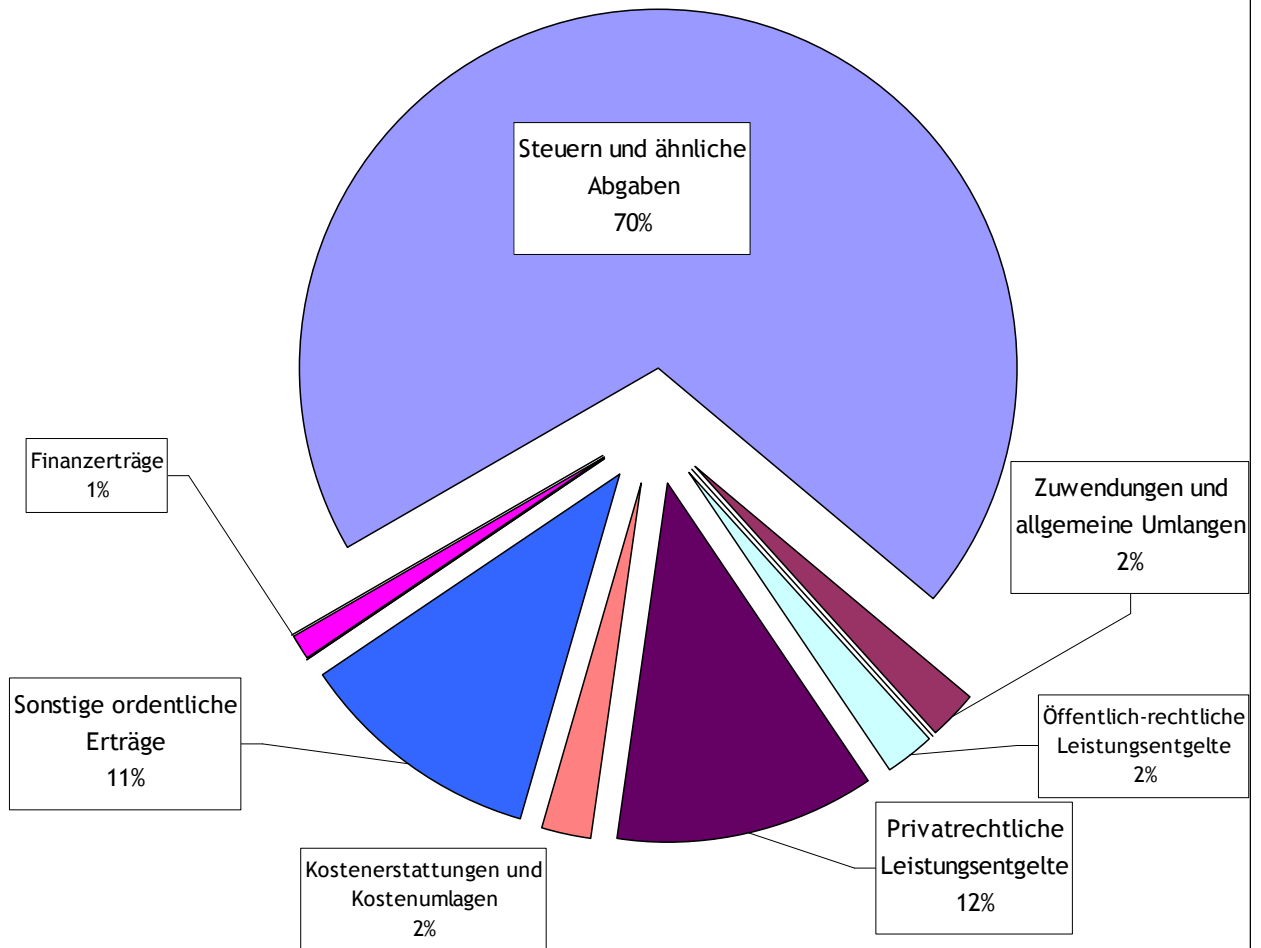
	2007	2008	2009	2010	2011*
Grundsteuer A (land- u. forstwirtschaftlich genutzte Grundstücke)	43	44	45	43	43
Grundsteuer B (Wohn-, Geschäfts- u. Gewerbegrundstücke)	3.821	3.856	4.050	4.034	4.300
Gewerbesteuer	24.326	26.702	27.700	34.299	33.200
Anteil an der Einkommenssteuer	11.503	12.602	11.768	11.131	11.719
Anteil an der Umsatzsteuer	1.571	1.630	1.608	1.655	1.670
Vergnügungssteuer Spiel- u. Geschicklichkeitsgeräte	100	91	109	232	220
Hundesteuer	83	92	93	92	100
Anzahl der Hunde	1.239	1.247	1.331	1.324	-

* Planzahlen gemäß Haushalt

Die städtischen Erträge 2011

	in T€	in %
Steuern und ähnliche Abgaben	52.826	69,35%
Zuwendungen und allgemeine Umlagen	1.804	2,37%
Sonstige Transfererträge	0	0,00%
Öffentlich-rechtliche Leistungsentgelte	1.623	2,13%
Privatrechtliche Leistungsentgelte	8.930	11,72%
Kostenerstattungen und Kostenumlagen	1.610	2,11%
Sonstige ordentliche Erträge	8.481	11,13%
Aktivierete Eigenleistungen	0	0,00%
Bestandsveränderungen	0	0,00%
Finanzerträge	898	1,18%
Außerordentliche Erträge	0	0,00%
Gesamterträge	76.172	100,00%

Städtische Erträge 2011

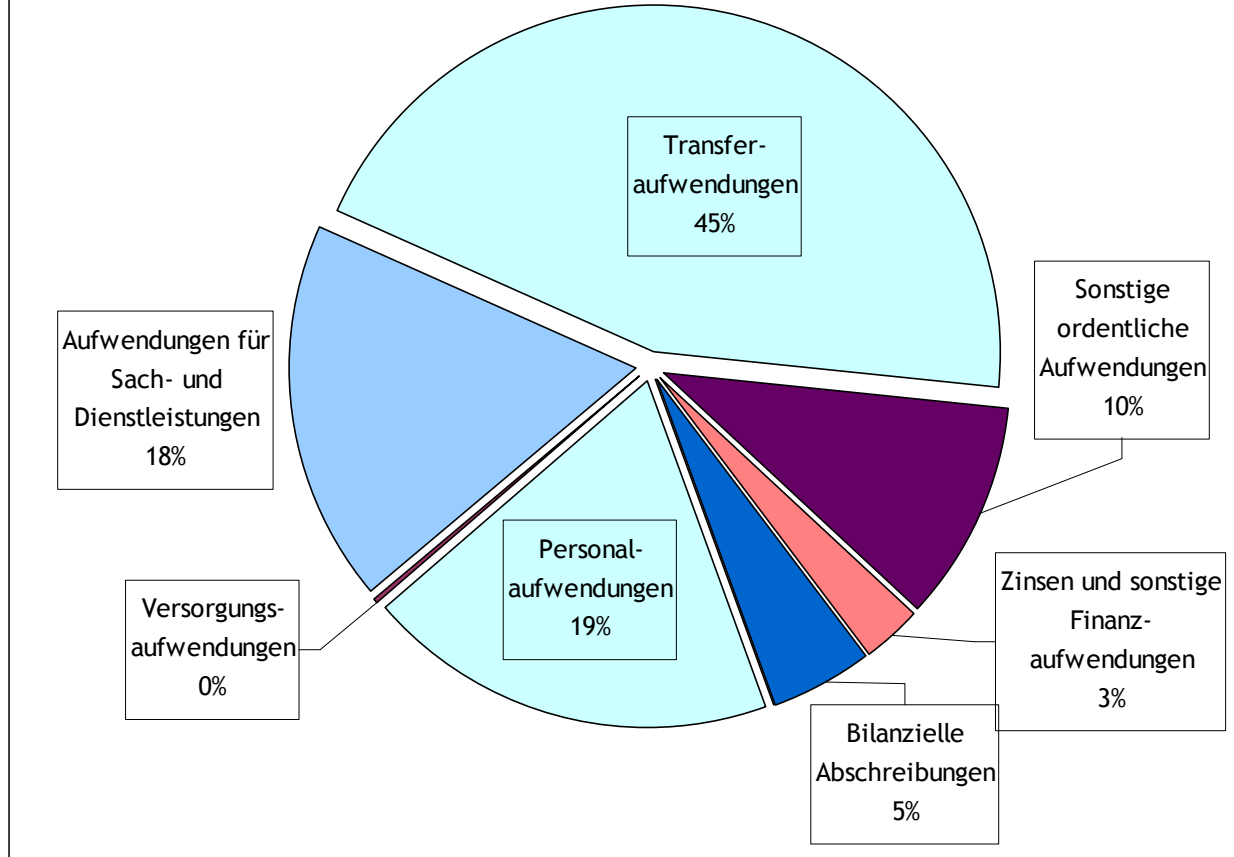


Die städtischen Aufwendungen 2011

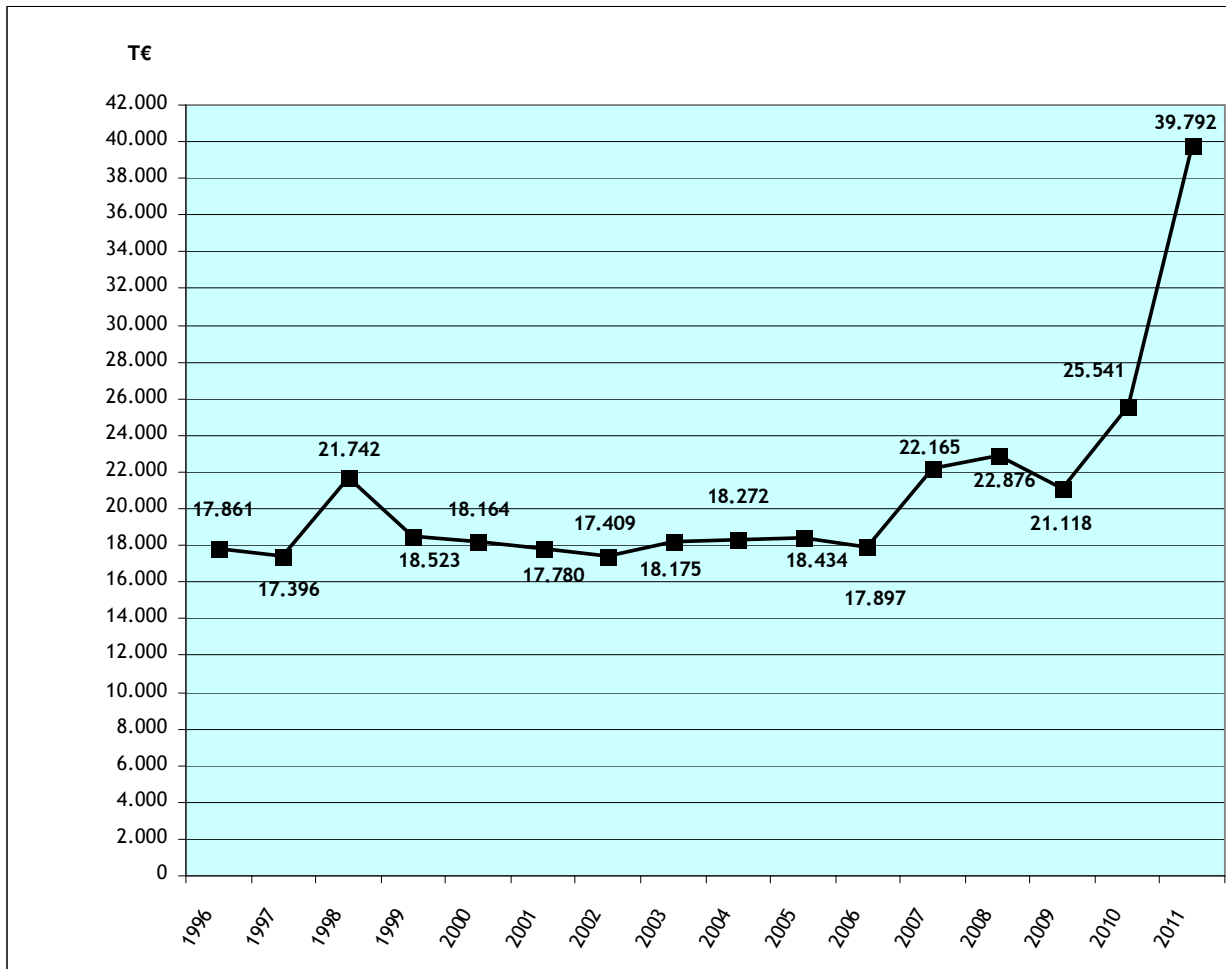
	in T€	in %
Personalaufwendungen	14.579	19,18%
Versorgungsaufwendungen	130	0,17%
Aufwendungen für Sach- und Dienstleistungen	13.479	17,73%
Transferaufwendungen*	34.396	45,25%
Sonstige ordentliche Aufwendungen	7.687	10,11%
Zinsen und sonstige Finanzaufwendungen	2.201	2,90%
Bilanzielle Abschreibungen	3.538	4,65%
Außerordentliche Aufwendungen	0	0,00%
Gesamtaufwendungen	76.010	100,00%

* Transferaufwendungen sind Zuwendungen, Zuschüsse und Umlagen wie z.B. Gewerbesteuerumlagen oder Zuschüsse für Kindertagesstätten.

Städtische Aufwendungen 2011



Die städtischen Schulden 1995 – 2010



Jahr	Verschuldung zum Beginn des jeweiligen Haushaltsjahres
1997	17.396
1998	21.742
1999	18.523
2000	18.164
2001	17.780
2002	17.409
2003	18.175
2004	18.272
2005	18.434
2006	17.897
2007	22.165
2008	22.876
2009	21.118
2010	25.541
2011	39.792

X. Bau- und Wohnungswesen

Bautätigkeit

	2007	2008	2009	2010
Anträge in bauordnungsrechtlichen Angelegenheiten	596	665	697	529
Wohneinheiten	88	93	279	142

Straßen und Wege

B 431 in der Ortsdurchfahrt 4,061 km, auf dem Gemeindegebiet	6,100 km
L 105 in der Ortsdurchfahrt ca. 1,566 km, im Stadtgebiet	4,10 km
Stadtstraßen	68 km
Wirtschaftswege	35,140 km

Stand 2010

Ausgabe von Wohnberechtigungs-Bescheinigungen für Sozialwohnungen (§ 5-Scheine)

2004	263
2005	219
2006	228
2007	183
2008	189
2009	159
2010	152

Wohnungsvermittlungen durch die Stadt

2004	84
2005	67
2006	82
2007	68
2008	61
2009	41
2010	45

Am 31.12.2010 lagen 637 Wohnungsbewerbungen für 666 sozial geförderte Wohnungen in Wedel vor, wovon bei 372 Wohnungen ein Belegungsrecht für die Stadt Wedel bestand.

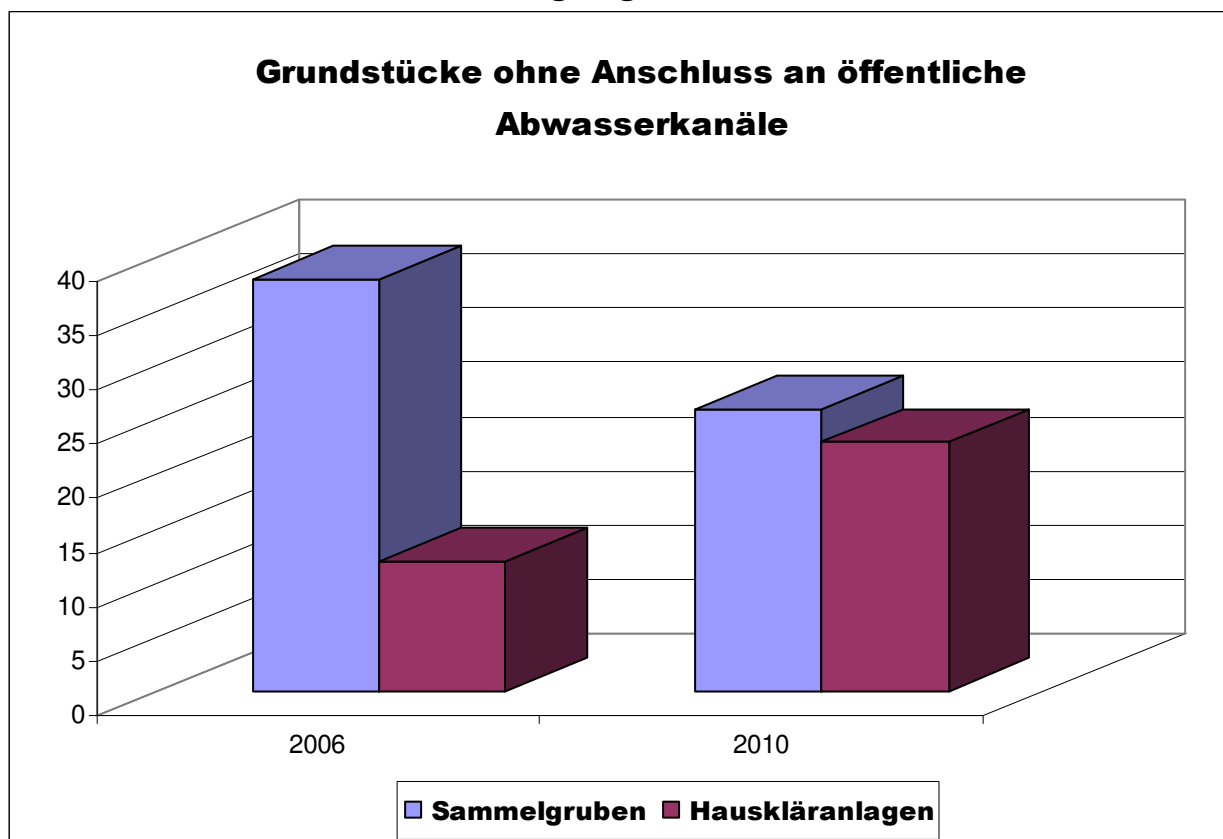
XI. Öffentliche Ver- und Entsorgung

Energieverbrauch der städtischen Gebäude*

	Strom	Gas	Wasser	Wärme
2007	2.044.149 kWh	1.125.876 kWh	24.471 m ³	6.389.256 kWh
2008	1.935.345 kWh	1.132.491 kWh	25.206 m ³	6.673.045 kWh
2009	1.917.463 kWh	1.508.512 kWh	26.724 m ³	6.078.800 kWh
2010	2.094.967 kWh	1.465.824 kWh	26.537 m ³	6.327.533 kWh

* Angaben für eine Gebäudefläche von ca. 66.300 m² und ohne Straßenbeleuchtung

Städtische Abwasserbeseitigung



Insgesamt gibt es im Stadtgebiet 4.967 Anschlüsse für Schmutzwasser und 5.305 Anschlüsse für Niederschlagswasser an das Abwassernetz.

XII. Natur und Lebensraum

Grünanlagen

Historische Garten- und Parkanlagen

Bürgerpark	Rolandstraße	öffentlich
Riedemanns Park	Tinsdaler Weg	öffentlich
Park am Parnaß	Parnaßstraße	öffentlich
Glismannshöhe	Breiter Weg	öffentlich
Elbpark	Schulauer Straße	öffentlich/privat

Friedhöfe

Breiter Weg	Ev.-Luth. Kirchengemeinde
Egenbüttelweg	Ev.-Luth. Kirchengemeinde
Waldfriedhof	Ev.-Luth. Kirchengemeinde

Kleingärten

Autal
Nieland
Corsland
Schlödelsweg
Brünschen

Wedeler Ehrenbürger

1909	Dr. med Jürgen Heinrich Boockholt (1844 – 1915)	Sanitätsrat, Polizei- und Armenarzt
1937	Friedrich Eggerts (1867 – 1945)	Bürgermeister
1939	Rudolf Höckner (1864 – 1942)	Landschaftsmaler
1984	Johanna Lucas (1910 – 2002)	Sozialpolitikerin

Kulturdenkmäler der Stadt Wedel

Eingetragene Kulturdenkmäler

Am Marktplatz	Roland	städtisch
Küsterstraße 5	Stadtmuseum	städtisch
Schauenburgerstraße 4	ehem. Reepschlägerhaus	städtisch
Am Marktplatz 6	Traufenhaus um 1830	Privat
Am Marktplatz 8	giebelständiges Haus	Privat
Am Marktplatz 10	zweigeschossiges Traufenhaus	Privat
Hafenstraße 10	Hallenhaus mit zweigeschossigem Wohnteil	Privat
Küsterstraße 4	Evangelische Kirche	Privat
Küsterstraße 4	Pastorat	Privat
Mühlenstraße 28	ehemaliges Brauhaus	Privat
Spitzerdorfstraße 6	ehem. Hirtenhaus, Hallenhaus	Privat
Theodor-Johannsen Siedlung	Ensemble aus den 30er Jahren dieses Jahrhunderts	Privat
Schloßkamp 31	Villa Ladiges	Privat
Tinsdaler Weg 146	Kraftwerkshalle	Privat

Einfache Kulturdenkmäler

Am Marktplatz 1	Hallenhaus	privat
Am Marktplatz 3	Hallenhaus von 1771	privat
Gärtnerstraße 19	Hallenhaus von 1805	privat
Hafenstraße 21	Wohnhaus Elbburg	privat
Heringsgang, (Mühlenstraße 22a)	Zeile von ehemaligen Arbeitshäuschen	privat
Mozartstraße 1	Jugendstilvilla	privat
Mühlenstraße 1	Ernst-Barlach-Geburtshaus	städtisch
Mühlenstraße 32	Wassermühle um 1830	privat
Mühlenstraße 35	Jugendstilvilla	städtisch
Wiede 2-4	reetgedecktes Traufhaus	privat
Wiede 6	reetgedecktes Traufhaus	privat
Rathausplatz 3-5	altes Rathaus	städtisch
Rolandstraße	Friedhofstor Bürgerpark	städtisch
Rollberg 2	Jugendstilgebäude	privat
Rosengarten 35	Windmühle	privat
Rudolf-Höckner-Straße 6	Hallenhaus	privat
Schauenburger Straße 9	Hallenhaus	privat
Schulstraße 13	Jugendstilvilla	privat
Steinberg 4	reetgedecktes Wohnhaus	privat
Tinsdaler Weg 12	Jugendstilvilla	privat

Sonstige Kulturdenkmäler

ABC-Straße 7	Jugendstilvilla	privat
Bei der Doppeleiche 2	Hallenhaus	privat
Hinter der Kirche 1	Hallenhaus mit Nebengebäude	privat
Rolandstraße 17	Hallenhaus	privat
Rolandstraße 19	Hallenhaus	privat
Rolandstraße 24	Giebelständiges Handwerkshaus	privat

Naturdenkmäler in Wedel (privat + städtisch)

Baumart	Anzahl	Standort
Rotbuche (<i>Fagus sylvatica</i>)	1	Hauenweg
Sommerlinden (<i>Tilia platyphyllos</i>)	3	Schauenburgerstraße 4
Stieleichenreihe (<i>Quercus robur</i>)	59	Hauentwiete
Trauerbuche (<i>Fagus sylvatica</i> „Pendula“)	1	Bürgerpark
Hängeesche (<i>Fraxinus excelsior</i> „Pendula“)	1	Bürgerpark
Spitzahorn (<i>Acer platanoides</i>)	1	Bürgerpark
Weißbuche (<i>Carpinus betulus</i>)	1	Bürgerpark
Stieleiche (<i>Quercus robur</i>)	1	„Bei der Doppeleiche“
Purpurbuche (<i>Fagus sylvatica</i> f. <i>purpurea</i>)	1	Mühlenweg 5
Purpurbuche (<i>Fagus sylvatica</i> f. <i>purpurea</i>)	1	Spitzerdorfstraße 14 a
Stieleiche (<i>Quercus robur</i>)	49	entlang der Elbstraße
Roßkastanien (<i>Aesculus hippocastanum</i>)	2	Marktplatz 8
Rotbuche (<i>Fagus sylvatica</i>)	1	Feldstr. 150
Purpurbuche (<i>Fagus sylvatica</i> f. <i>purpurea</i>)	1	EKZ Rosengarten

Wedeler Geschichte in Kürze

1212	Erste urkundliche Erwähnung des Familiennamens Wedel
1255	Ersterwähnung Spitzerdorf und Wedel wird das erste Mal Ort genannt
1311	Befestigung der Hatzburg
um 1450	Die Fährstelle bei Lichte wird von einer Sturmflut zerstört, deshalb verlegt man die Fähre und den Ochsenmarkt nach Wedel. Die erste Errichtung eines Rolandstandbildes ist wahrscheinlich
1627	Hatzburg größtenteils von Tilly zerstört
1635	Dichter und Pastor Johann Rist wird in Wedel zum Prediger gewählt
1640	Die holsteinische Linie des Schauenburger Grafenhauses stirbt aus. Die Grafschaft wird geteilt. Wedel wird dänisch.
1643	Wedel wird beim Einfall der Schweden gebrandschatzt, u. a. das Pfarrhaus geplündert.
1786	Wedel erhält das Fleckensprivileg
1805	Spitzerdorf, bislang dem Hamburger Domkapitel gehörig, wird gegen andere Güter von Holstein getauscht und kommt zur Herrschaft Pinneberg.
1864	Optische Werke J. D. Möller gegründet
1867	Der Kaiser von Österreich überträgt nach dem preußischen Sieg die Rechte auf Schleswig und Holstein an den preußischen König. Wedel wird preußisch
1870	Geburt des Künstlers Ernst Barlach
1875	Durch Genehmigung der königlichen Regierung in Schleswig wird Wedel zur Stadt erhoben. Johann Kleinwort wird erster Bürgermeister.
1877, 1878	Errichtung der Pulverfabrik und Explosion der Pulverfabrik. Gründung der Freiwilligen Feuerwehr Wedel.
1883	Eisenbahnlinie Wedel - Blankenese nimmt den Betrieb auf
1891	Errichtung der Zuckerfabrik
1892	Zusammenlegung Schulau und Spitzerdorf
1899/ 1900	Ausbau des Schulauer Hafens, Begradigung der Wedeler Au
1904	Volksbücherei vom Bürgerverein gegründet
1905	Errichtung der Ölfabrik
1909	Zusammenschluss Wedel und Schulau
1918	Lühe-Schulau-Fähre wird in Betrieb genommen
1928	Bau des Elektrizitätswerkes Unterelbe, Errichtung des Tonnenhafens
1930	Der dänische Schützenhof wird Wedeler Krankenhaus
1943	Am 03./04. März schwerer Luftangriff auf Wedel
1944	Von August bis Dezember Außenlager des KZ Neuengamme in Wedel
1947	Gründung der Volkshochschule
1954	Baubeginn der Gartenstadt Elbhochufer
1960	Bau des Hamburger Yachthafens
1962	16. bzw. 17.02.1962 schwere Sturmflut
1963	Die Physikalisch-Technische Lehranstalt zieht nach Wedel
1965	Im Johann-Rist-Gymnasium wird der Betrieb aufgenommen
1971	Errichtung der Feuerwache an der Schulauer Straße
1976	03.01. Sturmflut
1978	Einweihung des Landesschutzdeiches
1980	Einweihung des Rathaus-Erweiterungsbaus
1982	Eröffnung eines stadtgeschichtlichen Museums
1985	Der neue Bahnhof wird eingeweiht
1987	Einrichtung eines Museums im Geburtshaus Ernst Barlachs
1991	Einweihung der Integrierten Gesamtschule
2006	Eröffnung der Badebucht
2009	Weihe des neuerbauten Kirchturmes

I M P R E S S U M :

Herausgeber:

Stadt Wedel

Verantwortlich für
den Inhalt:

Niels Schmidt,
Bürgermeister

Redaktionelle Bearbeitung:

Anke Rannegger
Telefon: 04103-707-215
Telefax: 04103-70788-215
E-Mail: a.rannegger[a]stadt.wedel.de

Wedel, im Mai 2011