


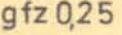












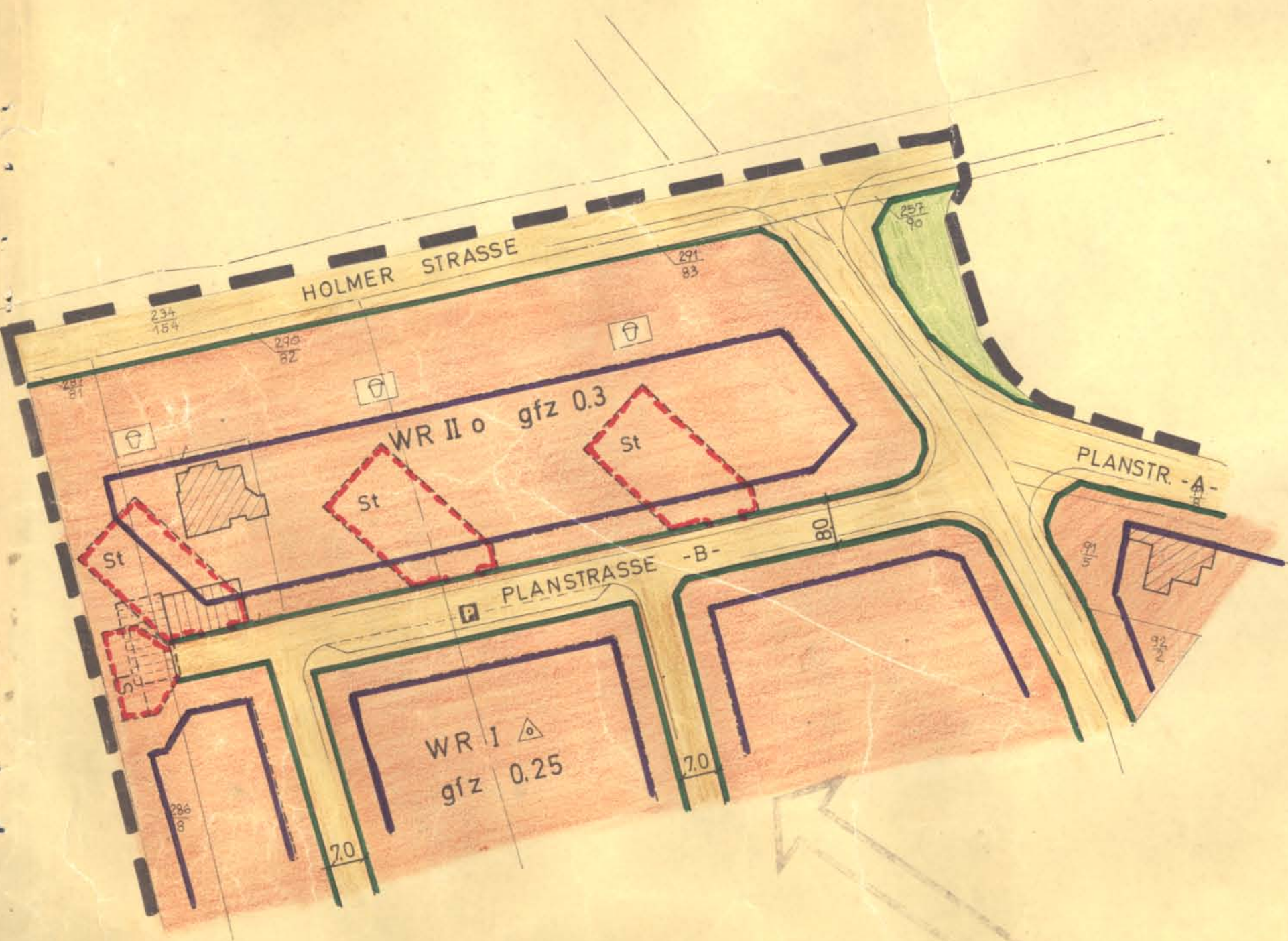


SATZUNG ÜBER DIE 1. VEREINFACHTE ÄNDERUNG DES BEBAUUNGSPLANES NR. 27 a \* ÜBER DAS GEBIET AM GEESTHANG.

Auf Grund der §§ 10 + 13 Bundesbaugesetz (BBauG) vom 23. Juni 1960 (BGBl. I. S. 341) und des § 1 des Gesetzes über baugestalterische Festsetzungen vom 10. April 1969 (GVOBl. Sch.-Holst. S. 59) wird nach Beschlußfassung durch die Stadtvertretung vom *2.7.1970* folgende Satzung über die 1. Vereinfachte Änderung des Bebauungsplanes Nr. 27 a bestehend aus Planzeichnung, erlassen.

-  Bebauungsgrenze
-  Reines Wohngebiet
-  Zahl der Vollgeschosse
-  Geschoßflächenzahl
-  offene Bauweise
-  Baugrenze
-  Strassenverkehrsfläche
-  Straßenbegrenzungslinie
-  Öffentliche Parkfläche
-  Flächen für Stellplätze oder Garagen
-  Stellplätze
-  Kinderspielplatz
- Darstellung ohne Normcharakter
-  Gebäude örtlich vorhanden aber nicht im Kataster
-  Vorhandene Gebäude
-  Vorhandene Flurstücksgrenzen
-  Künftig entfallende Flurstücksgrenzen



Diese vereinfachte Änderung des Bebauungsplanes sowie die beigefügte Begründung ist am..... mit der erfolgten Bekanntmachung in Kraft getreten und liegt ab *19.8.1970* öffentlich aus.

Wedel (Holstein), den *18.8.1970*  
Der Magistrat

MASSTAB 1:1000

*rechtskräftig! siehe Absatz 27b 1. Änderung*