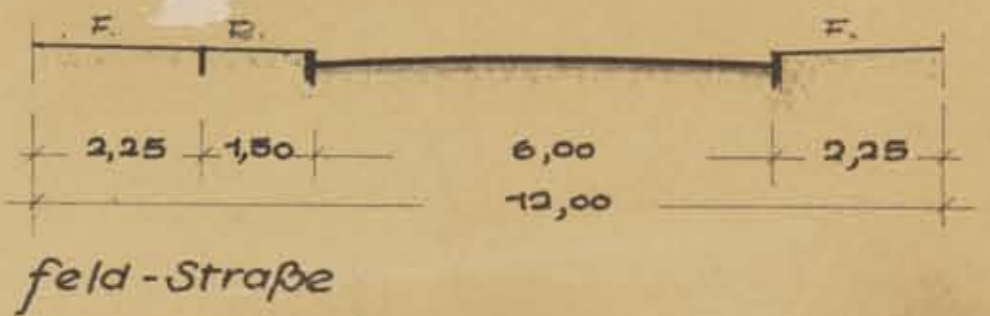
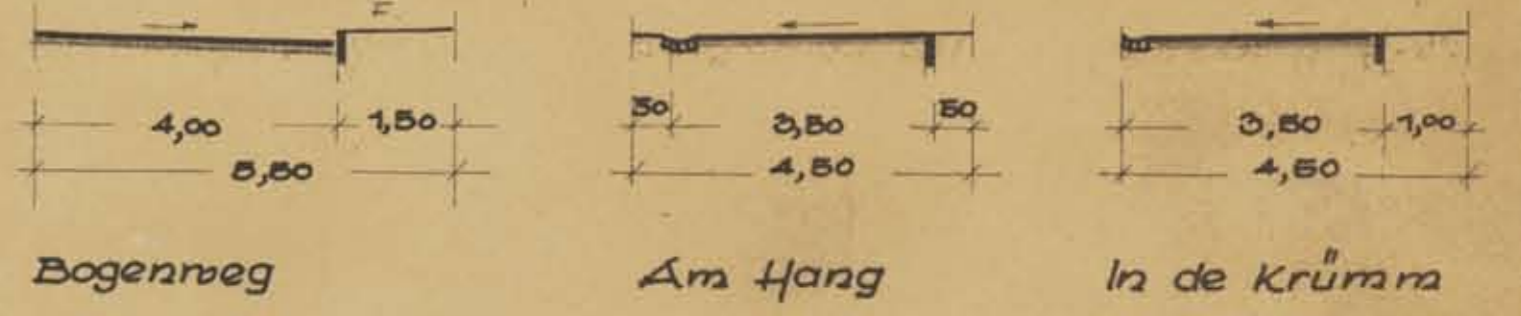
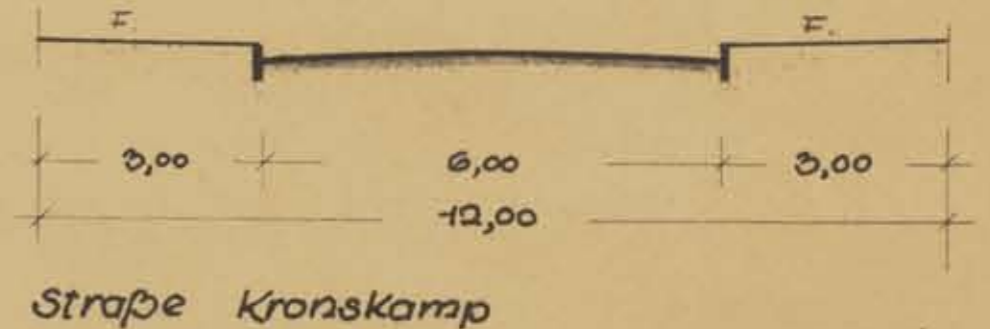
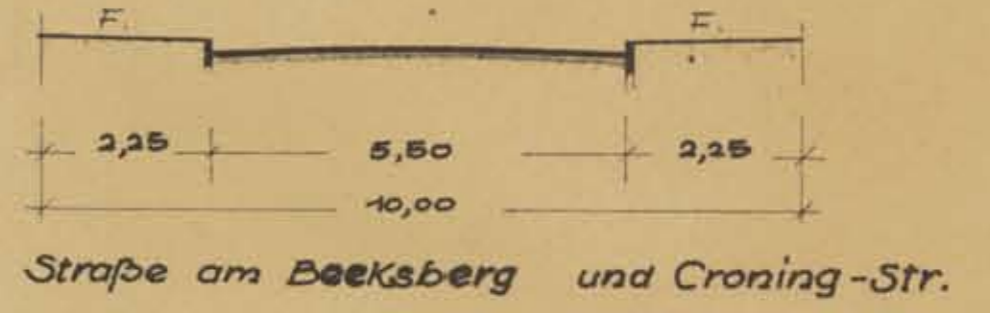


Strassenprofile:



FARB- UND ZEICHENERKLÄRUNG:

	VORHANDEN	GEPLANT
DURCHFÜHRUNGS-GEBIET	[Red outline]	[Red outline]
PLANBLATTGRENZEN	[Dashed line]	[Dashed line]
HÖHENSCHICHTEN-LINIEN	[Wavy line]	[Wavy line]
GRUNDSTÜCKS-GRENZEN	[Thin solid line]	[Thin solid line]
" " " " ENTFALLEND	[Dashed line]	[Dashed line]
STRASSENFLÄCHEN (FAHRBAHN)	[Blue hatched]	[Blue hatched]
" " " " (GEHWEG)	[Yellow hatched]	[Yellow hatched]
ABSTELLPLATZE PKW	[Blue circle]	[Blue circle]
REGENWASSER-KANAL	[Blue dashed line]	[Blue dashed line]
SCHMUTZWASSER-KANAL	[Red dashed line]	[Red dashed line]
WASSER-VERSORGUNGSLEITUNG	[Black dashed line]	[Black dashed line]
ELT-VERSORGUNGSLEITUNG	[Red dashed line]	[Red dashed line]
GAS-VERSORGUNGSLEITUNG	[Black dashed line]	[Black dashed line]
BÄUME U. BUSCHWERK	[Green circle]	[Green circle]
GEBAUDE: OFFENTL.	[White rectangle]	[White rectangle]
WOHNEN	[Red rectangle]	[Red rectangle]
GESCHAFT	[White rectangle]	[White rectangle]
WOHN- U. GESCHAFT	[Red hatched]	[Red hatched]
CARAGEN U. NEBENGEB.	[Blue hatched]	[Blue hatched]
ABZUBRECHEN (BARACKEN)	[Red hatched]	[Red hatched]
GESCHOSSZAHL	[Circle with I]	[Circle with II]
FLUCHTLINIEN	[Green dashed line]	[Green dashed line]
GRÜNFLÄCHEN, OFFENTL.	[Green area]	[Green area]
BEGRENZUNG INDUSTRIE- U. GEBWERBEFL.	[Red dashed line]	[Red dashed line]

1. PLANÄNDERUNG + ENTSPR. DER MASSSTABE IM GENEHMIGUNGSERLASS DES MIN. FÜR ASV. VOM 29.4.1959 WURDEN ANZAHL UND LAGE DER CARAGENZEILEN VERÄNDERT. WEDEL/H., DEN 1. OKT. 1959



**DURCHFÜHRUNGSPLAN
NR. 6
BEEKSBERG
IN WEDEL/HOLST.**

FÜR DAS GEBIET ZWISCHEN
FELDSTRAÙE, KRONSKAMP UND
CRONING-STR.
M. 1:1000

DIE DARSTELLUNG DES GEGENWÄRTIGEN
ZUSTANDES SOWIE DIE FEST-
LEGUNGEN DER NEUEN STÄDTE-
BAULICHEN PLANUNG WERDEN ALS
RICHTIG BESCHIEINIGT.
PINNBERG, DEN 17. FEB. 1959

DIESER PLAN IST GEM. § 2 (-)
AUFBAUGESETZ VOM 21.5.1949
AM 22. JANUAR 1959
VON DER STADTVERTRETUNG
BESCHLOSSEN WORDE.

GENEHMIGT!
GEM. ERLASS 1X3408-373/04-09,52
VOM 29.4.1959
KIEL, DEN 29.4.1959
Der Minister
für Arbeit, Soziales und Vertriebs
des Landes Schleswig-Holstein

DIESER PLAN HAT GEM. § 11 (2)
DES AUFBAUGESETZES VOM 21.5.1949
IN DER ZEIT
VOM 5. JUNI 1959
BIS 4. JULI 1959
OFFENGELEGEN.

DIESER PLAN IST GEM. § 11 (3)
DES AUFBAUGESETZES VOM 21.5.1949
DURCH DIE STADTVERTRETUNG DER
STADTGEMEINDE WEDEL/HOLST.
AM 25. SEPTEMBER 1959.
RECHTSKRÄFTIG FESTGESTELLT WORDEN

ENTWORFEN UND AUFGESTELLT NACH
§ 10 DES AUFBAUGESETZES VOM 21.5.1949
WEDEL/HOLST., DEN 15. JANUAR 1959
DER MAGISTRAT
DER STADT WEDEL/HOLST.
STADTBAUAMT

